Dammdurchbruch zwischen Km 40·445 u. 40·587 links

Mittleres Querprofil für die Dammschüttung

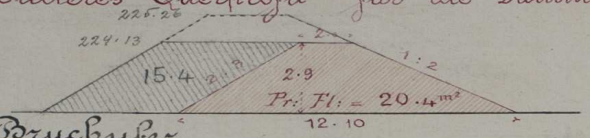

ker am Bruchufer
40·410 u: 40·456

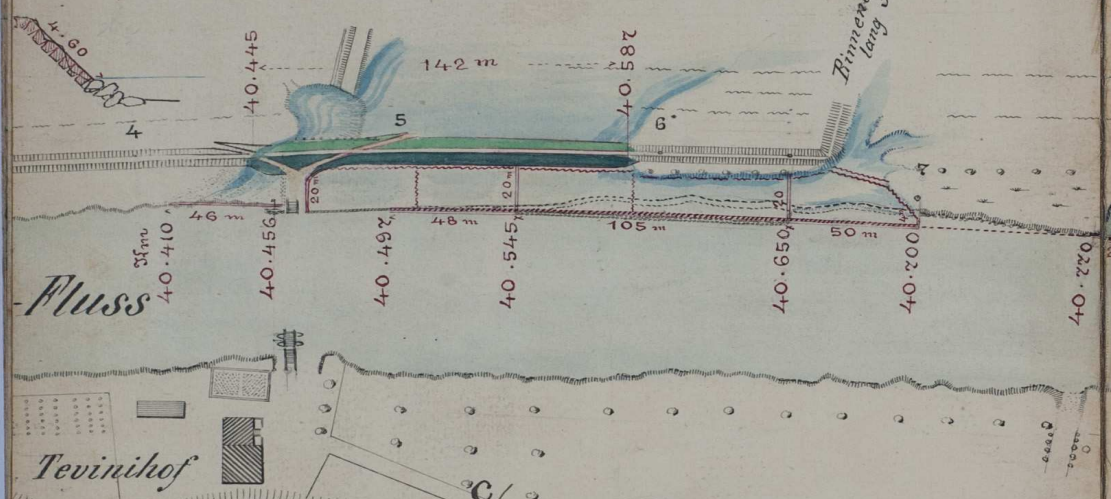

C/4,δ Verbauung des zerstörten linksseitigen Ufers
mittelst Leitwerk zwischen Km 40·492 u. 40·700, und 40·720 und 41·022
Mittlere Querschnitte und Längenschnitt

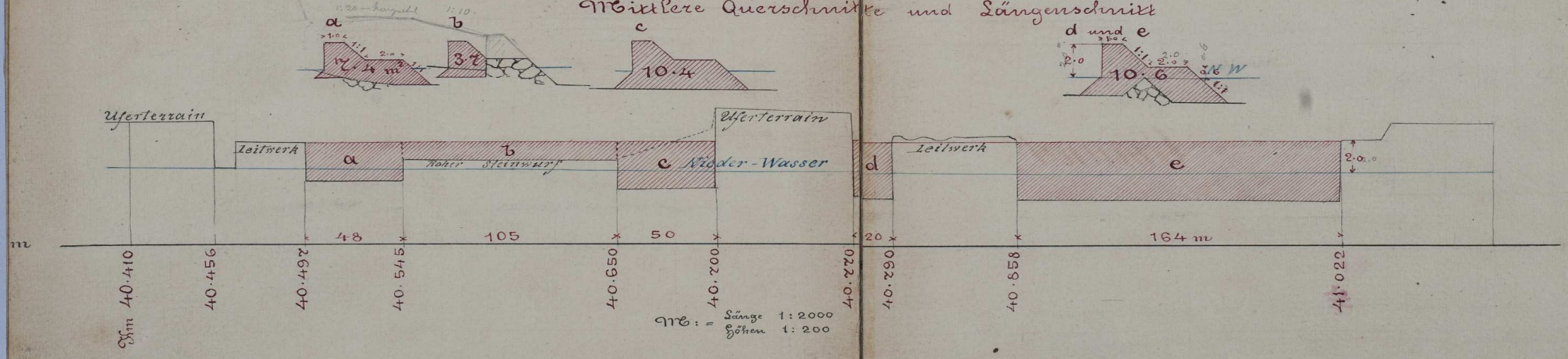

Mittlere Querschnitte der Steintraversen

zwischen Km 40·450 u. 40·700 zw. Km 40·800 u. 41·022

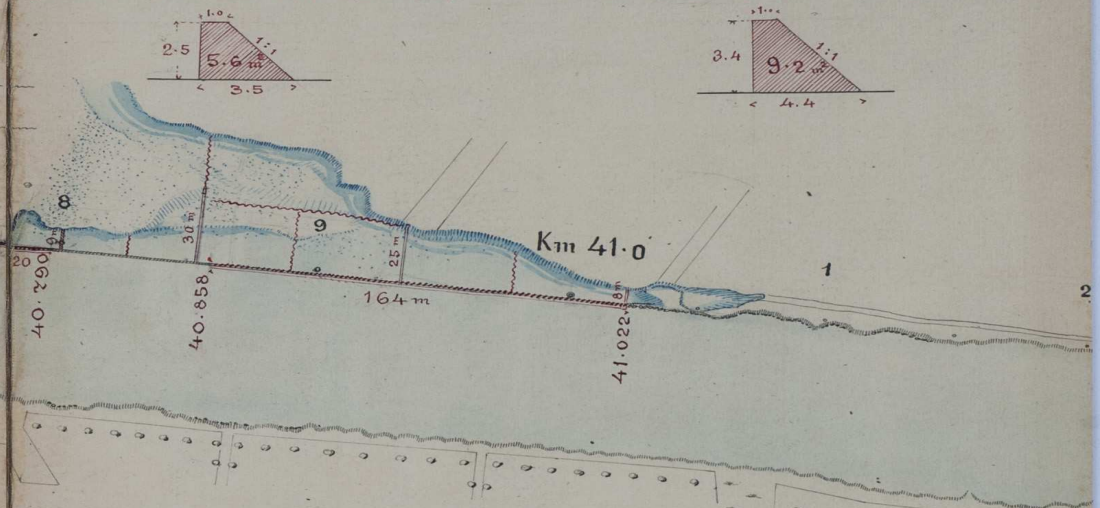

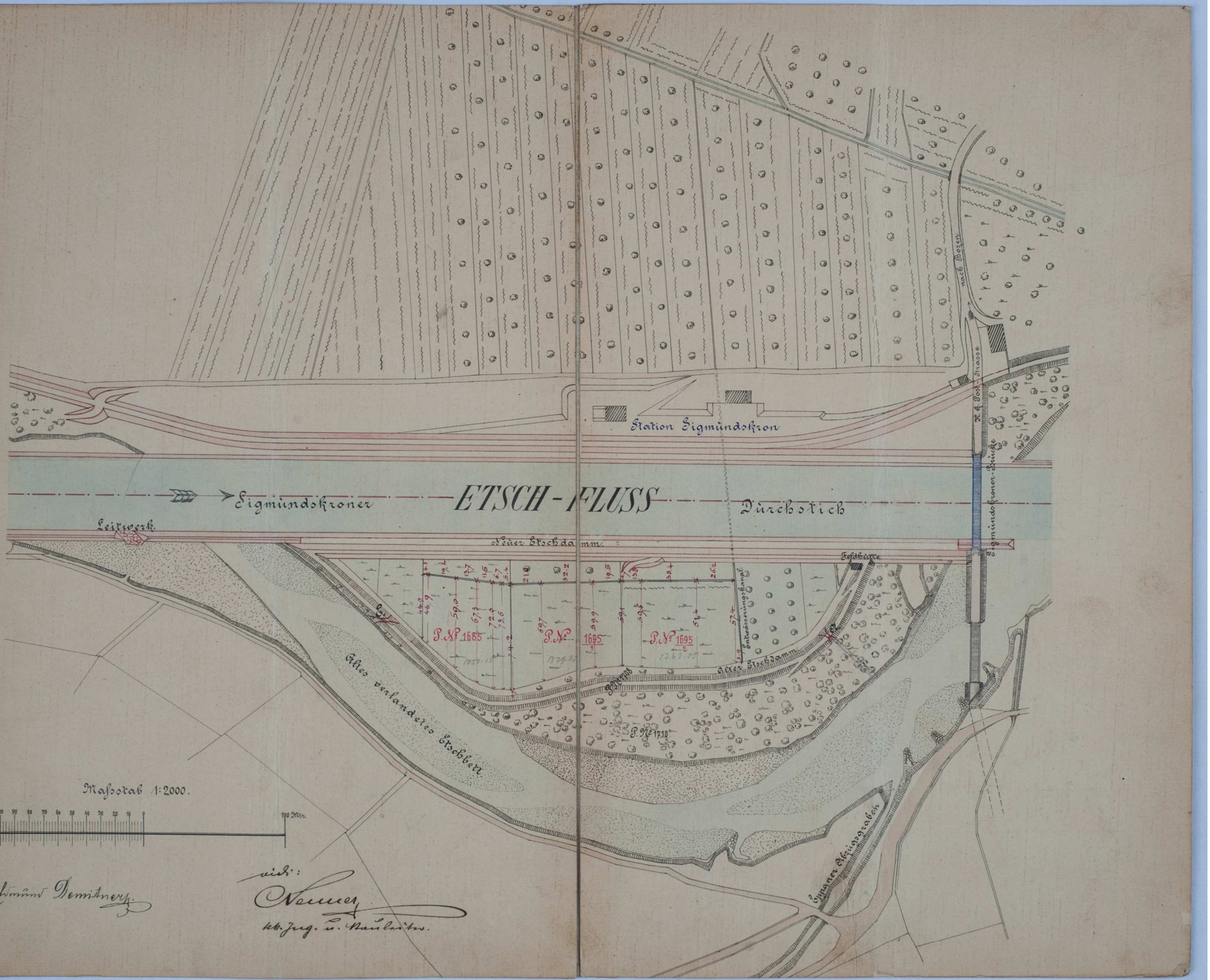

Simon Demitner

vidi:
Nemecz
kk. Ing. u. Baulei.