


Raum und Meteorologie Territorio e climatologia



Ein beträchtlicher Teil der im Statistischen Jahrbuch enthaltenen Tabellen und Karten umfasst Daten, die gebietsmäßig in Bezirksgemeinschaften, statistische Bezirke und funktionale Kleinregionen gegliedert sind. Die **Bezirksgemeinschaften** sind räumliche Einheiten, die den Verwaltungseinheiten entsprechen, wie sie vom Landesgesetz vom 20. März 1991, Nr. 7 vorgesehen sind.

Die **statistischen Bezirke** und die **funktionalen Kleinregionen** sind hingegen vom ASTAT eingeführte Größen, die eine einheitliche und aussagekräftige Analyse der Daten aus statistischer Sicht ermöglichen.

Die **geographischen Daten des Territoriums** (Berge, Flüsse, Seen usw.) sind Strukturdaten und als solche mittelfristig keinen Veränderungen unterworfen, weshalb in den Überschriften der Tabellen kein Bezugszeitraum zu den Daten angegeben ist. Die hier verwendete Ortsnamengebung hat keinen amtlichen Charakter.

Die beiden Tabellen, die sich auf **Fläche, Höhenlage** und Bevölkerung der Ortschaften und Weiler in den Gemeinden beziehen, wurden in dieses Kapitel einbezogen, da es sich um räumlich-strukturelle Daten handelt, die nur alle zehn Jahre auf Grund der Ergebnisse der Volkszählungen verändert werden. Einige Angaben zu den Volkszählungen und zur Bedeutung des Begriffes „Wohnbevölkerung“ finden sich in der Einleitung zum Kapitel 3.

Die Daten zu den **meteorologischen und klimatischen Verhältnissen** beziehen sich auf zwanzig der aus über hundert ausgewählten meteorologischen Mess-Stellen, die auf die Landesfläche verteilt sind.

Una parte significativa delle tabelle e delle cartine contenute nell'Annuario statistico presentano dati disaggregati territorialmente per comunità comprensoriale, per comprensorio statistico e per piccola area funzionale. Le **comunità comprensoriali** sono unità territoriali corrispondenti alle unità amministrative costituite ai sensi della legge provinciale 20 marzo 1991 n. 7.

I **comprensori statistici** e le **piccole aree funzionali** sono invece unità territoriali individuate dall'ASTAT con caratteristiche di omogeneità e di significatività per l'analisi dei fenomeni dal punto di vista statistico.

Le informazioni inerenti alla **geografia fisica del territorio** (monti, fiumi, laghi, ecc.) sono di carattere strutturale, non passibili di modifiche nel medio periodo, per cui nei titoli delle tabelle non è stato evidenziato il periodo di riferimento dei dati. La toponomastica utilizzata non corrisponde a criteri di ufficialità amministrativa.

Le due tabelle riguardanti la **superficie** e l'**altitudine** dei comuni e la popolazione dei centri e dei nuclei abitati dei comuni sono state inserite in questo capitolo poiché si tratta di informazioni territoriali-strutturali, il cui aggiornamento avviene con cadenza decennale in occasione dei censimenti generali. Alcune note illustrative sui censimenti della popolazione e sul significato di popolazione residente sono contenute nel testo introduttivo al capitolo 3.

I dati sulle **condizioni meteorologiche e climatiche** riguardano una ventina di stazioni meteorologiche opportunamente scelte sulla base delle oltre 100 stazioni installate dall'Ufficio idrografico provinciale sul territorio provinciale.

Zuordnung der Gemeinden nach einigen Raumgliederungen (a)

Stand am 31.12.2000

Deutscher / Ladinischer Name	ISTAT-Schlüssel	Bezirks-gemeinschaft	Sanitäts-einheit	Statistischer Bezirk	Funktionale Kleinregion
Abtei / Badia	006	Pustertal	Ost	Bruneck	Abtei
Ahrmtal	108	Pustertal	Ost	Bruneck	Sand in Taufers
Aldein	001	Überetsch-Südt.Unterland	Mitte-Süd	Bozen	Auer-Neumarkt
Algund	038	Burggrafenamt	West	Meran-Schlanders	Meran
Altrei	003	Überetsch-Südt.Unterland	Mitte-Süd	Bozen	Auer-Neumarkt
Andrian	002	Überetsch-Südt.Unterland	Mitte-Süd	Bozen	Bozen
Auer	060	Überetsch-Südt.Unterland	Mitte-Süd	Bozen	Auer-Neumarkt
Barbian	007	Eisacktal	Nord	Bozen	Bozen
Bozen	008	Bozen	Mitte-Süd	Bozen	Bozen
Branzoll	012	Überetsch-Südt.Unterland	Mitte-Süd	Bozen	Bozen
Brenner	010	Wipptal	Nord	Brixen-Sterzing	Sterzing
Brixen	011	Eisacktal	Nord	Brixen-Sterzing	Brixen
Bruneck	013	Pustertal	Ost	Bruneck	Bruneck
Burgstall	066	Burggrafenamt	West	Meran-Schlanders	Meran
Corvara / Corvara	026	Pustertal	Ost	Bruneck	Abtei
Deutschnofen	059	Salten-Schlern	Mitte-Süd	Bozen	Bozen
Enneberg / Mareo	047	Pustertal	Ost	Bruneck	Abtei
Eppan an der Weinstraße	004	Überetsch-Südt.Unterland	Mitte-Süd	Bozen	Bozen
Feldthurns	116	Eisacktal	Nord	Brixen-Sterzing	Brixen
Franzensfeste	032	Wipptal	Nord	Brixen-Sterzing	Brixen
Freienfeld	016	Wipptal	Nord	Brixen-Sterzing	Sterzing
Gais	034	Pustertal	Ost	Bruneck	Bruneck
Gargazon	035	Burggrafenamt	West	Meran-Schlanders	Meran
Glurns	036	Vinschgau	West	Meran-Schlanders	Mals
Graun im Vinschgau	027	Vinschgau	West	Meran-Schlanders	Mals
Gsies	109	Pustertal	Ost	Bruneck	Bruneck
Hafling	005	Burggrafenamt	West	Meran-Schlanders	Meran
Innichen	077	Pustertal	Ost	Bruneck	Innichen
Jenesien	079	Salten-Schlern	Mitte-Süd	Bozen	Bozen
Kaltern an der Weinstraße	015	Überetsch-Südt.Unterland	Mitte-Süd	Bozen	Bozen
Karneid	023	Salten-Schlern	Mitte-Süd	Bozen	Bozen
Kastelbell-Tschars	018	Vinschgau	West	Meran-Schlanders	Naturns
Kastelruth	019	Salten-Schlern	Mitte-Süd	Bozen	St.Ulrich
Kiens	021	Pustertal	Ost	Bruneck	Bruneck
Klausen	022	Eisacktal	Nord	Brixen-Sterzing	Brixen
Kuens	014	Burggrafenamt	West	Meran-Schlanders	Meran
Kurtatsch an der Weinstraße	024	Überetsch-Südt.Unterland	Mitte-Süd	Bozen	Auer-Neumarkt
Kurtinig an der Weinstraße	025	Überetsch-Südt.Unterland	Mitte-Süd	Bozen	Auer-Neumarkt
Laas	042	Vinschgau	West	Meran-Schlanders	Schlanders
Lajen	039	Eisacktal	Nord	Bozen	St.Ulrich
Lana	041	Burggrafenamt	West	Meran-Schlanders	Lana
Latsch	037	Vinschgau	West	Meran-Schlanders	Schlanders
Laurein	043	Burggrafenamt	West	Meran-Schlanders	Lana
Leifers	040	Überetsch-Südt.Unterland	Mitte-Süd	Bozen	Bozen
Lüsen	044	Eisacktal	Nord	Brixen-Sterzing	Brixen
Mals	046	Vinschgau	West	Meran-Schlanders	Mals
Margreid an der Weinstraße	045	Überetsch-Südt.Unterland	Mitte-Süd	Bozen	Auer-Neumarkt
Marling	048	Burggrafenamt	West	Meran-Schlanders	Meran
Martell	049	Vinschgau	West	Meran-Schlanders	Schlanders
Meran	051	Burggrafenamt	West	Meran-Schlanders	Meran
Möltan	050	Salten-Schlern	Mitte-Süd	Bozen	Bozen
Montan	053	Überetsch-Südt.Unterland	Mitte-Süd	Bozen	Auer-Neumarkt
Moos in Passeier	054	Burggrafenamt	West	Meran-Schlanders	St.Martin in Pass.
Mühlbach	074	Eisacktal	Nord	Brixen-Sterzing	Brixen
Mühlwald	088	Pustertal	Ost	Bruneck	Sand in Taufers
Nals	055	Burggrafenamt	Mitte-Süd	Bozen	Bozen
Naturns	056	Burggrafenamt	West	Meran-Schlanders	Naturns
Natz-Schabs	057	Eisacktal	Nord	Brixen-Sterzing	Brixen
Neumarkt	029	Überetsch-Südt.Unterland	Mitte-Süd	Bozen	Auer-Neumarkt
Niederdorf	113	Pustertal	Ost	Bruneck	Innichen
Olang	106	Pustertal	Ost	Bruneck	Bruneck
Partschins	062	Burggrafenamt	West	Meran-Schlanders	Meran
Percha	063	Pustertal	Ost	Bruneck	Bruneck
Pfalzen	030	Pustertal	Ost	Bruneck	Bruneck
Pfatten	105	Überetsch-Südt.Unterland	Mitte-Süd	Bozen	Bozen

Fortsetzung / Segue

Zuordnung der Gemeinden nach einigen Raumgliederungen (a)

Stand am 31.12.2000

Deutscher / Ladinischer Name	ISTAT-Schlüssel	Bezirks-gemeinschaft	Sanitäts-einheit	Statistischer Bezirk	Funktionale Kleinregion
Pfitsch	107	Wipptal	Nord	Brixen-Sterzing	Sterzing
Plaus	064	Burggrafenamt	West	Meran-Schlanders	Meran
Prad am Stilfser Joch	067	Vinschgau	West	Meran-Schlanders	Mals
Prags	009	Pustertal	Ost	Bruneck	Bruneck
Prettau	068	Pustertal	Ost	Bruneck	Sand in Taufers
Proveis	069	Burggrafenamt	West	Meran-Schlanders	Lana
Rasen-Antholz	071	Pustertal	Ost	Bruneck	Bruneck
Ratschings	070	Wipptal	Nord	Brixen-Sterzing	Sterzing
Riffian	073	Burggrafenamt	West	Meran-Schlanders	Meran
Ritten	072	Salten-Schlern	Mitte-Süd	Bozen	Bozen
Rodeneck	075	Eisacktal	Nord	Brixen-Sterzing	Brixen
Salurn	076	Überetsch-Südt.Unterland	Mitte-Süd	Bozen	Auer-Neumarkt
Sand in Taufers	017	Pustertal	Ost	Bruneck	Sand in Taufers
St.Christina in Gröden / S.Cristina	085	Salten-Schlern	Mitte-Süd	Bozen	St.Ulrich
St.Leonhard in Passeier	080	Burggrafenamt	West	Meran-Schlanders	St.Martin in Pass.
St.Lorenzen	081	Pustertal	Ost	Bruneck	Bruneck
St.Martin in Passeier	083	Burggrafenamt	West	Meran-Schlanders	St.Martin in Pass.
St.Martin in Thurn / S.Martin de Tor	082	Pustertal	Ost	Bruneck	Abtei
St.Pankraz	084	Burggrafenamt	West	Meran-Schlanders	Lana
St.Ulrich / Urtijëi	061	Salten-Schlern	Mitte-Süd	Bozen	St.Ulrich
Sarnthal	086	Salten-Schlern	Mitte-Süd	Bozen	Bozen
Schenna	087	Burggrafenamt	West	Meran-Schlanders	Meran
Schlanders	093	Vinschgau	West	Meran-Schlanders	Schlanders
Schluderns	094	Vinschgau	West	Meran-Schlanders	Mals
Schnals	091	Vinschgau	West	Meran-Schlanders	Naturns
Sexten	092	Pustertal	Ost	Bruneck	Innichen
Sterzing	115	Wipptal	Nord	Brixen-Sterzing	Sterzing
Stilfs	095	Vinschgau	West	Meran-Schlanders	Mals
Taufers im Münstertal	103	Vinschgau	West	Meran-Schlanders	Mals
Terenten	096	Pustertal	Ost	Bruneck	Bruneck
Terlan	097	Überetsch-Südt.Unterland	Mitte-Süd	Bozen	Bozen
Tiers	100	Salten-Schlern	Mitte-Süd	Bozen	Bozen
Tirol	101	Burggrafenamt	West	Meran-Schlanders	Meran
Tisens	099	Burggrafenamt	West	Meran-Schlanders	Lana
Toblach	028	Pustertal	Ost	Bruneck	Innichen
Tramin an der Weinstraße	098	Überetsch-Südt.Unterland	Mitte-Süd	Bozen	Auer-Neumarkt
Truden	102	Überetsch-Südt.Unterland	Mitte-Süd	Bozen	Auer-Neumarkt
Tscherms	020	Burggrafenamt	West	Meran-Schlanders	Meran
Ulten	104	Burggrafenamt	West	Meran-Schlanders	Lana
Unsere Liebe Frau im Walde - St.Felix	118	Burggrafenamt	West	Meran-Schlanders	Lana
Vahrn	111	Eisacktal	Nord	Brixen-Sterzing	Brixen
Villanders	114	Eisacktal	Nord	Brixen-Sterzing	Brixen
Villnöß	033	Eisacktal	Nord	Brixen-Sterzing	Brixen
Vintl	110	Pustertal	Nord	Brixen-Sterzing	Brixen
Völs am Schlern	031	Salten-Schlern	Mitte-Süd	Bozen	Bozen
Vöran	112	Burggrafenamt	West	Meran-Schlanders	Meran
Waidbruck	065	Eisacktal	Nord	Bozen	Bozen
Welsberg	052	Pustertal	Ost	Bruneck	Bruneck
Welschnofen	058	Salten-Schlern	Mitte-Süd	Bozen	Bozen
Wengen / La Val	117	Pustertal	Ost	Bruneck	Abtei
Wolkenstein in Gröden / Sëlva	089	Salten-Schlern	Mitte-Süd	Bozen	St.Ulrich

(a) Es folgt dieselbe Tabelle in italienischer Sprache
Segue la stessa tavola in lingua italiana

Aggregazione dei comuni secondo alcune articolazioni territoriali (a)

Situazione al 31.12.2000

Nome Italiano / Ladino	Codice ISTAT	Comunità comprensoriale	Unità sanitaria locale	Comprensorio statistico	Piccola area funzionale
Aldino	001	Oltradige-Bassa Atesina	Centro-Sud	Bolzano	Ora-Egna
Andriano	002	Oltradige-Bassa Atesina	Centro-Sud	Bolzano	Bolzano
Anterivo	003	Oltradige-Bassa Atesina	Centro-Sud	Bolzano	Ora-Egna
Appiano sulla strada del vino	004	Oltradige-Bassa Atesina	Centro-Sud	Bolzano	Bolzano
Avelengo	005	Burgraviato	Ovest	Merano-Silandro	Merano
Badia / Badia	006	Val Pusteria	Est	Brunico	Badia
Barbiano	007	Valle Isarco	Nord	Bolzano	Bolzano
Bolzano	008	Bolzano	Centro-Sud	Bolzano	Bolzano
Braies	009	Val Pusteria	Est	Brunico	Brunico
Brennero	010	Alta Valle Isarco	Nord	Bressanone-Vipiteno	Vipiteno
Bressanone	011	Valle Isarco	Nord	Bressanone-Vipiteno	Bressanone
Bronzolo	012	Oltradige-Bassa Atesina	Centro-Sud	Bolzano	Bolzano
Brunico	013	Val Pusteria	Est	Brunico	Brunico
Caines	014	Burgraviato	Ovest	Merano-Silandro	Merano
Caldaro sulla strada del vino	015	Oltradige-Bassa Atesina	Centro-Sud	Bolzano	Bolzano
Campo di Trens	016	Alta Valle Isarco	Nord	Bressanone-Vipiteno	Vipiteno
Campo Tures	017	Val Pusteria	Est	Brunico	Campo Tures
Castelbello-Ciardes	018	Val Venosta	Ovest	Merano-Silandro	Naturno
Castelrotto	019	Salto-Sciliar	Centro-Sud	Bolzano	Ortisei
Cermes	020	Burgraviato	Ovest	Merano-Silandro	Merano
Chienes	021	Val Pusteria	Est	Brunico	Brunico
Chiusa	022	Valle Isarco	Nord	Bressanone-Vipiteno	Bressanone
Cornedo all'Isarco	023	Salto-Sciliar	Centro-Sud	Bolzano	Bolzano
Cortaccia sulla strada del vino	024	Oltradige-Bassa Atesina	Centro-Sud	Bolzano	Ora-Egna
Cortina sulla strada del vino	025	Oltradige-Bassa Atesina	Centro-Sud	Bolzano	Ora-Egna
Corvara in Badia / Corvara	026	Val Pusteria	Est	Brunico	Badia
Curon Venosta	027	Val Venosta	Ovest	Merano-Silandro	Malles
Dobbiaco	028	Val Pusteria	Est	Brunico	S.Candido
Egna	029	Oltradige-Bassa Atesina	Centro-Sud	Bolzano	Ora-Egna
Falzes	030	Val Pusteria	Est	Brunico	Brunico
Fiè allo Sciliar	031	Salto-Sciliar	Centro-Sud	Bolzano	Bolzano
Fortezza	032	Alta Valle Isarco	Nord	Bressanone-Vipiteno	Bressanone
Funes	033	Valle Isarco	Nord	Bressanone-Vipiteno	Bressanone
Gais	034	Val Pusteria	Est	Brunico	Brunico
Gargazzone	035	Burgraviato	Ovest	Merano-Silandro	Merano
Glorenza	036	Val Venosta	Ovest	Merano-Silandro	Malles
Laces	037	Val Venosta	Ovest	Merano-Silandro	Silandro
Lagundo	038	Burgraviato	Ovest	Merano-Silandro	Merano
Laion	039	Valle Isarco	Nord	Bolzano	Ortisei
Laives	040	Oltradige-Bassa Atesina	Centro-Sud	Bolzano	Bolzano
Lana	041	Burgraviato	Ovest	Merano-Silandro	Lana
Lasa	042	Val Venosta	Ovest	Merano-Silandro	Silandro
Lauregno	043	Burgraviato	Ovest	Merano-Silandro	Lana
La Valle / La Val	117	Val Pusteria	Est	Brunico	Badia
Luson	044	Valle Isarco	Nord	Bressanone-Vipiteno	Bressanone
Magrè sulla strada del vino	045	Oltradige-Bassa Atesina	Centro-Sud	Bolzano	Ora-Egna
Malles Venosta	046	Val Venosta	Ovest	Merano-Silandro	Malles
Marebbe / Mareo	047	Val Pusteria	Est	Brunico	Badia
Marlengo	048	Burgraviato	Ovest	Merano-Silandro	Merano
Martello	049	Val Venosta	Ovest	Merano-Silandro	Silandro
Meltina	050	Salto-Sciliar	Centro-Sud	Bolzano	Bolzano
Merano	051	Burgraviato	Ovest	Merano-Silandro	Merano
Monguelfo	052	Val Pusteria	Est	Brunico	Brunico
Montagna	053	Oltradige-Bassa Atesina	Centro-Sud	Bolzano	Ora-Egna
Moso in Passiria	054	Burgraviato	Ovest	Merano-Silandro	S.Martino in Pass.
Nalles	055	Burgraviato	Centro-Sud	Bolzano	Bolzano
Naturno	056	Burgraviato	Ovest	Merano-Silandro	Naturno
Naz-Sciaves	057	Valle Isarco	Nord	Bressanone-Vipiteno	Bressanone
Nova Levante	058	Salto-Sciliar	Centro-Sud	Bolzano	Bolzano
Nova Ponente	059	Salto-Sciliar	Centro-Sud	Bolzano	Bolzano
Ora	060	Oltradige-Bassa Atesina	Centro-Sud	Bolzano	Ora-Egna
Ortisei / Urtijëi	061	Salto-Sciliar	Centro-Sud	Bolzano	Ortisei
Parcines	062	Burgraviato	Ovest	Merano-Silandro	Merano
Perca	063	Val Pusteria	Est	Brunico	Brunico
Plaus	064	Burgraviato	Ovest	Merano-Silandro	Merano

Fortsetzung / Segue

Aggregazione dei comuni secondo alcune articolazioni territoriali (a)

Situazione al 31.12.2000

Nome Italiano / Ladino	Codice ISTAT	Comunità comprensoriale	Unità sanitaria locale	Comprensorio statistico	Piccola area funzionale
Ponte Gardena	065	Valle Isarco	Nord	Bolzano	Bolzano
Postal	066	Burgraviato	Ovest	Merano-Silandro	Merano
Prato allo Stelvio	067	Val Venosta	Ovest	Merano-Silandro	Malles
Predoi	068	Val Pusteria	Est	Brunico	Campo Tures
Proves	069	Burgraviato	Ovest	Merano-Silandro	Lana
Racines	070	Alta Valle Isarco	Nord	Bressanone-Vipiteno	Vipiteno
Rasun Anterselva	071	Val Pusteria	Est	Brunico	Brunico
Renon	072	Salto-Sciliar	Centro-Sud	Bolzano	Bolzano
Rifiano	073	Burgraviato	Ovest	Merano-Silandro	Merano
Rio di Pusteria	074	Valle Isarco	Nord	Bressanone-Vipiteno	Bressanone
Rodengo	075	Valle Isarco	Nord	Bressanone-Vipiteno	Bressanone
Salorno	076	Oltradige-Bassa Atesina	Centro-Sud	Bolzano	Ora-Egna
S.Candido	077	Val Pusteria	Est	Brunico	S.Candido
S.Genesio Atesino	079	Salto-Sciliar	Centro-Sud	Bolzano	Bolzano
S.Leonardo in Passiria	080	Burgraviato	Ovest	Merano-Silandro	S.Martino in Pass.
S.Lorenzo di Sebato	081	Val Pusteria	Est	Brunico	Brunico
S.Martino in Badia / S.Martin de Tor	082	Val Pusteria	Est	Brunico	Badia
S.Martino in Passiria	083	Burgraviato	Ovest	Merano-Silandro	S.Martino in Pass.
S.Pancrazio	084	Burgraviato	Ovest	Merano-Silandro	Lana
S.Cristina Val Gardena / S.Cristina	085	Salto-Sciliar	Centro-Sud	Bolzano	Ortisei
Sarentino	086	Salto-Sciliar	Centro-Sud	Bolzano	Bolzano
Scena	087	Burgraviato	Ovest	Merano-Silandro	Merano
Selva dei Molini	088	Val Pusteria	Est	Brunico	Campo Tures
Selva di Val Gardena / Sëlva	089	Salto-Sciliar	Centro-Sud	Bolzano	Ortisei
Senale-S.Felice	118	Burgraviato	Ovest	Merano-Silandro	Lana
Senales	091	Val Venosta	Ovest	Merano-Silandro	Naturno
Sesto	092	Val Pusteria	Est	Brunico	S.Candido
Silandro	093	Val Venosta	Ovest	Merano-Silandro	Silandro
Studerno	094	Val Venosta	Ovest	Merano-Silandro	Malles
Stelvio	095	Val Venosta	Ovest	Merano-Silandro	Malles
Terento	096	Val Pusteria	Est	Brunico	Brunico
Terlano	097	Oltradige-Bassa Atesina	Centro-Sud	Bolzano	Bolzano
Termeno sulla strada del vino	098	Oltradige-Bassa Atesina	Centro-Sud	Bolzano	Ora-Egna
Tesimo	099	Burgraviato	Ovest	Merano-Silandro	Lana
Tires	100	Salto-Sciliar	Centro-Sud	Bolzano	Bolzano
Tirolo	101	Burgraviato	Ovest	Merano-Silandro	Merano
Trodena	102	Oltradige-Bassa Atesina	Centro-Sud	Bolzano	Ora-Egna
Tubre	103	Val Venosta	Ovest	Merano-Silandro	Malles
Ultimo	104	Burgraviato	Ovest	Merano-Silandro	Lana
Vadena	105	Oltradige-Bassa Atesina	Centro-Sud	Bolzano	Bolzano
Valdaora	106	Val Pusteria	Est	Brunico	Brunico
Val di Vizze	107	Alta Valle Isarco	Nord	Bressanone-Vipiteno	Vipiteno
Valle Aurina	108	Val Pusteria	Est	Brunico	Campo Tures
Valle di Casies	109	Val Pusteria	Est	Brunico	Brunico
Vandoies	110	Val Pusteria	Nord	Bressanone-Vipiteno	Bressanone
Varna	111	Valle Isarco	Nord	Bressanone-Vipiteno	Bressanone
Veiturno	116	Valle Isarco	Nord	Bressanone-Vipiteno	Bressanone
Verano	112	Burgraviato	Ovest	Merano-Silandro	Merano
Villabassa	113	Val Pusteria	Est	Brunico	S.Candido
Villandro	114	Valle Isarco	Nord	Bressanone-Vipiteno	Bressanone
Vipiteno	115	Alta Valle Isarco	Nord	Bressanone-Vipiteno	Vipiteno

(a) Dieselbe Tabelle in deutscher Sprache zwei Seiten zuvor
Precede la stessa tavola in lingua tedesca

Fortsetzung / Segue

Zuordnung der Gemeinden nach einigen Raumgliederungen

Stand am 31.12.2000

Aggregazione dei comuni secondo alcune articolazioni territoriali

Situazione al 31.12.2000

DEUTSCHE BESCHREIBUNG**DESCRIZIONE ITALIANA****Bezirksgemeinschaften:**

- | | | |
|---|---|--------------------------------|
| 1 | = | Vinschgau |
| 2 | = | Burggrafenamt |
| 3 | = | Überetsch-Südtiroler Unterland |
| 4 | = | Bozen |
| 5 | = | Salten-Schlern |
| 6 | = | Eisacktal |
| 7 | = | Wipptal |
| 8 | = | Pustertal |

Comunità comprensoriali:

Val Venosta
Burggraviato
Oltradige-Bassa Atesina
Bolzano
Salto-Sciliar
Valle Isarco
Alta Valle Isarco
Val Pusteria

Sanitätseinheiten:

- | | | |
|---|---|-----------|
| 1 | = | Mitte-Süd |
| 2 | = | West |
| 3 | = | Nord |
| 4 | = | Ost |

Unità sanitarie locali:

Centro-Sud
Ovest
Nord
Est

Statistische Bezirke:

- | | | |
|---|---|------------------|
| 1 | = | Meran-Schlanders |
| 2 | = | Bozen |
| 3 | = | Brixen-Sterzing |
| 4 | = | Bruneck |

Comprensori statistici:

Merano-Silandro
Bolzano
Bressanone-Vipiteno
Brunico

Funktionale Kleinregionen:

- | | | |
|----|---|-----------------------|
| 1 | = | Mals |
| 2 | = | Schlanders |
| 3 | = | Naturns |
| 4 | = | Meran |
| 5 | = | Lana |
| 6 | = | St.Martin in Passeier |
| 7 | = | Bozen |
| 8 | = | Auer-Neumarkt |
| 9 | = | St.Ulrich |
| 10 | = | Brixen |
| 11 | = | Sterzing |
| 12 | = | Bruneck |
| 13 | = | Sand in Taufers |
| 14 | = | Innichen |
| 15 | = | Abtei |

Piccole aree funzionali:

Malles
Silandro
Naturno
Merano
Lana
S.Martino in Passiria
Bolzano
Ora-Egna
Ortisei
Bressanone
Vipiteno
Brunico
Campo Tures
S.Candido
Badia

Tab. 1.1

Höchste Erhebungen der wichtigsten Berggruppen**Cime più alte dei principali gruppi montuosi**

ERHEBUNG	Berggruppe	Gemeindegebiete Comuni (a)	Seehöhe Altitudine m	CIMA	Gruppo montuoso
Ortler	Ortlergruppe	095	3.905	Ortles	Ortles-Cevedale
Weißkugel	Ötztaler Alpen	027-046	3.738	Palla Bianca	Alpi Venoste di Levante
Hochfeiler	Zillertaler Alpen	107	3.509	Gran Pilastro	Alpi Aurine
Sonklarspitze	Stubai Alpen	070	3.471	Cima di Malavalle	Alpi Breonie di Ponente
Hochgall	Rieserfernergruppe	017-071	3.436	Collalto	Vedrette di Ries
Hohe Wand Spitze	Tuxer Alpen	107	3.289	Crodalta	Alpi Breonie di Levante
Piz Sesvenna	Rätische Alpen	103	3.205	Piz Sesvenna	Alpi Retiche
Langkofel	Westliche Dolomiten	085-089	3.179	Sassolungo	Dolomiti Occidentali
Hohe Gaisl	Östliche Dolomiten	009-028	3.146	Croda Rossa	Dolomiti Orientali
Hirzer Spitze	Sarntaler Alpen	086-087	2.781	Punta Cervinia	Alpi Sarentine

(a) ISTAT-Schlüssel der jeweiligen Gemeinden
Codice ISTAT dei comuni interessati

Quelle: Istituto Geografico Militare

Fonte: Istituto Geografico Militare

Tab. 1.2

Wichtige Flüsse und Bäche und ihr Einzugsgebiet (a)**Principali corsi d'acqua e relativo bacino imbrifero (a)**

FLÜSSE / BÄCHE	Tal	Länge Lunghezza km	Einzugsgebiet Bacino imbrifero km ²	FIUMI / TORRENTI	Valle
Etsch	Vinschgau-Etschtal	140,3	7.189	Adige	Val Venosta-Val d'Adige
Eisack	Eisacktal	95,5	4.202	Isarco	Valle Isarco
Talfer	Sarntal	45,5	429	Talvera	Val Sarentino
Eggentalerbach	Eggental	21,2	165	Ega	Val d'Ega
Grödnertalbach	Grödnertal	25,8	199	Gardena	Val Gardena
Rienz	Pustertal	80,9	2.143	Rienza	Val Pusteria
Gader	Gadertal	34,7	391	Gadera	Val Badia
Ahrn	Ahrntal	50,3	629	Aurino	Valle Aurina
Ridnaunbach	Ridnauntal	25,0	212	Ridanna	Val Ridanna
Falschauer	Ultental	41,4	301	Valsura	Val d'Ultimo
Passer	Passeiertal	42,6	428	Passirio	Val Passiria
Schnalserbach	Schnalstal	25,7	220	Senales	Val Senales
Plimabach	Martellital	28,5	162	Plima	Val Martello

(a) Flusslängen und Einzugsgebiete nur auf Südtiroler Gebiet
Vengono considerati solo i corsi dei fiumi e i bacini imbriferi sul territorio altoatesino

Quelle: Staatsbauamt Bozen

Fonte: Genio Civile di Bolzano

Tab. 1.3

Wichtige Seen und Stauseen**Principali laghi e bacini artificiali**

SEEN / STAUSEEN	Gemeindegebiete Comuni (a)	Seehöhe Altitudine m	Fläche Superficie ha	LAGHI / BACINI ARTIFICIALI
Seen / Laghi				
Kalterersee	015	214	155	Lago di Caldaro
Haidersee	027	1.449	93	Lago della Muta
Antholzersee	071	1.642	44	Lago di Anterselva
Pragser Wildsee	009	1.493	37	Lago di Braies
Toblacher See	028	1.256	20	Lago di Dobbiaco
Großer Montigglersee	004	492	18	Lago di Monticolo Grande
Dürrensee	028	1.406	18	Lago di Landro
Durnholzersee	086	1.540	12	Lago di Valdurna
Stauseen / Bacini artificiali				
Reschensee	027	1.498	660	Lago di Resia
Vernagtsee	091	1.689	100	Lago di Vernago
Zogglar Stausee	104	1.141	143	Bacino di Zoccolo
Zufrittstausee	049	1.850	70	Lago di Gioveretto
Nevesstausee	088	1.857	48	Lago di Neves
Welsberger Stausee	106	1.055	44	Lago di Monguelfo
Arzker Stausee	104	2.250	35	Lago di Quaira
Mühlbacher Stausee	074	723	26	Lago di Rio Pusteria
Grünsee	104	2.529	24	Lago Verde
Stausee von Franzensfeste	032-057-111	723	23	Lago di Fortezza

(a) ISTAT-Schlüssel der jeweiligen Gemeinden
Codice ISTAT dei comuni interessati

Quelle: Staatsbauamt Bozen

Fonte: Genio Civile di Bolzano

Tab. 1.4

Wichtige Passübergänge**Principali valichi stradali**

PÄSSE	Gemeindegebiete Comuni (a)	Seehöhe Altitudine m	PASSI
Stilfser Joch	095	2.758	Passo Stelvio
Timmelsjoch	054	2.491	Passo Rombo
Sellapass	089	2.244	Passo Sella
Penser Joch	016-086	2.215	Passo Pennes
Grödner Joch	026-089	2.121	Passo Gardena
Jaufenpass	070-080	2.099	Passo Giovo
Staller Sattel	071	2.052	Passo Stalle
Karerpass	058	1.745	Passo Costalunga
Kreuzbergpass	092	1.636	Passo Monte Croce Comelico
Cimabanche	028	1.530	Cimabanche
Gampenjoch	099-118	1.512	Passo Palade
Reschenpass	027	1.507	Passo Resia
Brennerpass	010	1.370	Passo Brennero
Mendelpass	015	1.363	Passo Mendola

(a) ISTAT-Schlüssel der jeweiligen Gemeinden
Codice ISTAT dei comuni interessati

Quelle: Istituto Geografico Militare

Fonte: Istituto Geografico Militare

Tab. 1.5

Fläche, Wohnbevölkerung und Höhenlage der Gemeinden und Bezirke - Volkszählung 1991**Superficie, popolazione residente ed altitudine dei comuni e comprensori - Censimento popolazione 1991**

GEMEINDEN	Gemeinde- fläche Superficie territoriale km ²	Wohnbe- völkerung Popola- zione residente	Einwohner je km ² Abitanti per km ²	Höhe ü.M. (m) Altitudine (m)			COMUNI
				Min	Max	Zentrum Centro	
001 Aldein	63,19	1.590	25	535	2.439	1.225	Aldino
002 Andrian	4,90	758	155	244	1.019	274	Andriano
003 Altrei	11,05	395	36	721	1.628	1.209	Anterivo
004 Eppan a.d.Weinstr.	59,69	10.914	183	239	1.866	416	Appiano s.s.d.vino
005 Hafiling	27,37	623	23	1.015	2.680	1.290	Avelengo
006 Abtei	82,94	2.722	33	1.193	3.064	1.315	Badia
007 Barbian	24,43	1.444	59	453	2.259	830	Barbiano
008 Bozen	52,34	98.158	1.875	232	1.616	262	Bolzano
009 Prags	89,26	613	7	1.120	3.146	1.213	Braies
010 Brenner	114,30	2.242	20	1.057	3.267	1.098	Brennero
011 Brixen	84,86	16.992	200	538	2.576	559	Bressanone
012 Branzoll	7,45	1.973	265	223	975	238	Bronzolo
013 Bruneck	45,07	12.624	280	812	2.277	838	Brunico
014 Kuens	1,66	304	148	372	1.225	592	Caines
015 Kaltern a.d.Weinstr.	47,96	6.337	132	212	1.856	425	Caldaro s.s.d.vino
016 Freienfeld	95,29	2.383	25	843	2.990	937	Campo di Trens
017 Sand in Taufers	164,47	4.436	27	838	3.436	864	Campo Tures
018 Kastelbell-Tschars	53,86	2.317	43	556	2.912	587	Castelbello-Ciardes
019 Kastelruth	117,81	5.600	48	400	2.958	1.060	Castelrotto
020 Tschermbs	6,63	1.118	169	269	1.837	292	Cermes
021 Kiens	33,84	2.476	73	757	2.484	784	Chienes
022 Klausen	51,37	4.284	83	512	2.581	523	Chiusa
023 Karneid	40,39	2.764	68	283	1.680	290	Cornedo all'Isarco
024 Kurtatsch a.d.Weinstr.	29,38	1.812	62	212	1.856	333	Cortaccia s.s.d.vino
025 Kurtinig a.d.Weinstr.	1,99	552	277	209	214	212	Cortina s.s.d.vino
026 Corvara	42,13	1.236	29	1.500	3.152	1.568	Corvara in Badia
027 Graun im Vinschgau	210,37	2.331	11	1.449	3.738	1.520	Curon Venosta
028 Toblach	126,33	3.122	25	1.172	3.146	1.256	Dobbiaco
029 Neumarkt	23,67	4.013	170	210	1.720	214	Egna
030 Pfalzen	33,24	2.049	62	880	2.450	1.022	Falzes
031 Völs am Schlern	44,38	2.649	60	315	2.600	880	Fiè allo Sciliar
032 Franzensfeste	61,74	915	15	723	2.708	749	Fortezza
033 Villnöß	81,06	2.309	28	535	3.025	1.132	Funes
034 Gais	60,34	2.537	42	819	3.171	841	Gais
035 Gargazon	4,90	1.140	233	252	440	267	Gargazzone
036 Glurns	12,98	795	61	894	2.534	907	Glorenza
037 Latsch	78,82	4.320	55	620	3.257	639	Laces
038 Algund	23,61	3.841	163	302	2.600	350	Lagundo
039 Lajen	37,29	1.945	52	464	2.281	1.093	Laion
040 Leifers	24,25	13.707	565	227	1.550	255	Laives
041 Lana	36,08	8.631	239	254	1.913	310	Lana
042 Laas	110,11	3.514	32	832	3.545	868	Lasa
043 Laurein	14,20	346	24	900	2.418	1.150	Lauregno
044 Lüssen	74,24	1.373	18	583	2.576	972	Luson
045 Margreid a.d.Weinstr.	13,86	1.002	72	207	1.260	241	Magrè s.s.d.vino
046 Mals	247,11	4.608	19	921	3.738	1.051	Malles Venosta
047 Enneberg	161,34	2.574	16	942	3.064	1.285	Marebbe
048 Marling	12,80	2.041	159	270	1.779	363	Marlengo
049 Martell	143,82	845	6	957	3.757	1.312	Martello
050 Mölten	36,90	1.214	33	350	2.003	1.142	Meltina
051 Meran	26,31	33.504	1.273	263	1.621	325	Merano
052 Welsberg	46,56	2.402	52	1.042	2.687	1.087	Monguelfo
053 Montan	18,91	1.390	74	217	1.775	497	Montagna
054 Moos in Passeier	194,58	2.171	11	774	3.355	1.007	Moso in Passiria
055 Nals	12,34	1.413	115	246	1.750	321	Nalles
056 Naturns	67,04	4.535	68	518	3.081	528	Naturno
057 Natz-Schabs	15,84	2.051	129	581	1.287	772	Naz-Sciaves
058 Welschnofen	50,84	1.712	34	850	2.842	1.182	Nova Levante
059 Deutschnofen	112,02	3.231	29	418	2.799	1.357	Nova Ponente
060 Auer	11,82	2.637	223	217	900	242	Ora

Tab. 1.5 - Fortsetzung / Segue

Fläche, Wohnbevölkerung und Höhenlage der Gemeinden und Bezirke - Volkszählung 1991**Superficie, popolazione residente ed altitudine dei comuni e comprensori - Censimento popolazione 1991**

GEMEINDEN	Gemeinde- fläche Superficie territoriale km ²	Wohnbe- völkerung Popola- zione residente	Einwohner je km ² Abitanti per km ²	Höhe ü.M. (m) Altitudine (m)			COMUNI	
				Min	Max	Zentrum Centro		
061	St.Ulrich	24,25	4.222	174	1.125	2.518	1.234	Ortisei
062	Partschins	55,40	2.911	53	500	3.337	626	Parcines
063	Percha	30,28	1.172	39	892	3.105	972	Perca
064	Plaus	4,87	380	78	518	2.027	519	Plaus
065	Waidbruck	2,33	210	90	450	920	470	Ponte Gardena
066	Burgstall	6,72	1.268	189	256	1.060	270	Postal
067	Prad am Stilfser Joch	51,36	3.027	59	880	3.375	915	Prato allo Stelvio
068	Prettau	86,49	663	8	1.325	3.498	1.475	Predoi
069	Proveis	18,53	298	16	900	2.627	1.420	Proves
070	Ratschings	203,50	3.594	18	945	3.471	976	Racines
071	Rasen-Antholz	120,92	2.506	21	926	3.436	1.030	Rasun Anterselva
072	Ritten	111,48	6.101	55	296	2.170	1.154	Renon
073	Riffian	35,75	1.048	29	381	2.873	504	Rifiano
074	Mühlbach	84,10	2.410	29	695	3.132	777	Rio di Pusteria
075	Rodeneck	29,54	1.031	35	590	2.100	885	Rodengo
076	Salurn	33,20	2.548	77	207	1.789	224	Salorno
077	Innichen	80,10	3.073	38	1.113	3.145	1.175	S.Candido
079	Jenesien	68,87	2.353	34	243	1.850	1.087	S.Genesio Atesino
080	St.Leonhard in Passeier	88,32	3.330	38	450	2.746	689	S.Leonardo in Passiria
081	St.Lorenzen	51,50	3.085	60	784	2.194	810	S.Lorenzo di Sebato
082	St.Martin in Thurn	76,34	1.495	20	1.035	2.909	1.135	S.Martino in Badia
083	St.Martin in Passeier	30,49	2.700	89	457	2.868	597	S.Martino in Passiria
084	St.Pankraz	62,98	1.620	26	370	2.608	735	S.Pancrazio
085	St.Christina in Gröden	31,83	1.598	50	1.250	3.179	1.428	S.Cristina Val Gardena
086	Sarnatal	302,50	6.324	21	570	2.781	961	Sarentino
087	Schenna	48,26	2.527	52	370	2.781	600	Scena
088	Mühlwald	104,52	1.440	14	982	3.479	1.229	Selva dei Molini
089	Wolkenstein in Gröden	53,27	2.394	45	1.400	3.179	1.563	Selva di Val Gardena
091	Schnals	210,43	1.379	7	830	3.624	1.327	Senales
092	Sexten	80,88	1.829	23	1.244	3.092	1.310	Sesto
093	Schlanders	115,20	5.366	47	660	3.366	721	Silandro
094	Schluderns	20,77	1.718	83	883	2.780	921	Sluderno
095	Stilfs	140,92	1.323	9	1.033	3.905	1.310	Stelvio
096	Terenten	42,52	1.433	34	925	2.827	1.210	Terento
097	Terlan	18,65	3.117	167	240	1.175	248	Terlano
098	Tramin a.d.Weinstr.	19,42	2.963	153	213	2.116	276	Termeno s.s.d.vino
099	Tisens	38,11	1.721	45	257	2.297	635	Tesimo
100	Tiers	42,09	834	20	700	3.002	1.028	Tires
101	Tirol	25,59	2.237	87	323	2.998	594	Tirolo
102	Truden	20,70	946	46	719	1.836	1.127	Trodena
103	Taufers im Münstertal	45,93	952	21	1.050	3.195	1.240	Tubert
104	Ulten	208,52	2.945	14	898	3.439	1.190	Ultimo
105	Pfatten	13,51	707	52	215	675	243	Vadena
106	Olang	48,95	2.591	53	981	2.567	1.048	Valdaora
107	Pfitsch	142,00	2.508	18	943	3.509	948	Val di Vizze
108	Ahrntal	187,28	5.261	28	942	3.378	1.054	Valle Aurina
109	Gsies	108,95	2.008	18	1.191	2.837	1.206	Valle di Casies
110	Vintl	110,53	2.961	27	722	3.260	755	Vandoies
111	Vahrn	70,11	3.269	47	570	2.742	671	Varna
112	Vöran	22,12	795	36	595	2.025	1.204	Verano
113	Niederdorf	17,85	1.229	69	1.115	2.378	1.158	Villabassa
114	Villanders	43,85	1.748	40	483	2.509	880	Villandro
115	Sterzing	33,18	5.596	169	935	2.714	948	Vipiteno
116	Feldthurns	24,76	2.302	93	530	2.436	851	Veltturno
117	Wengen	39,03	1.199	31	1.106	3.026	1.353	La Valle
118	U.L.Frau i.W.-St.Felix	27,55	709	26	1.091	2.434	1.279	Senale-S.Felice
Südtirol insgesamt		7.400,43	440.508	60	(a) 207	(a) 3.905	(b) 262	Totale Provincia

(a) Die niedrigsten Punkte befinden sich in den Gemeinden Margreid a.d.W. und Salurn; der höchste Punkt ist die Ortlerspitze in der Gemeinde Stilfs
I punti più bassi si trovano nei comuni di Margrè s.s.d.v. e Salorno; il punto più alto è la cima dell'Ortles nel comune di Stelvio

(b) Höhenlage der Landeshauptstadt
Altitudine del capoluogo provinciale

Quelle: ISTAT, ASTAT

Fonte: ISTAT, ASTAT

Tab. 1.5 - Fortsetzung / Segue

Fläche, Wohnbevölkerung und Höhenlage der Gemeinden und Bezirke - Volkszählung 1991**Superficie, popolazione residente ed altitudine dei comuni e comprensori - Censimento popolazione 1991**

	Bezirks- fläche km ² Superficie territoriale km ²	Wohn- bevölkerung Popolazione residente	Einwohner je km ² Abitanti per km ²	Höhe ü.M. (m) Altitudine (m)		
				Min	Max	
Bezirks- gemeinschaften						Comunità comprensoriali
Vinschgau	1.441,68	32.495	23	556	3.905	Val Venosta
Burggrafenamt	1.100,73	84.156	76	246	3.439	Burgraviato
Überetsch-Südt.Unterland	423,60	57.361	135	207	2.439	Oltradige-Bassa Atesina
Bozen	52,34	98.158	1.875	232	1.616	Bolzano
Salten-Schlern	1.036,63	40.996	40	243	3.179	Salto-Sciliar
Eisacktal	623,78	41.368	66	450	3.132	Valle Isarco
Wipptal	650,01	17.238	27	723	3.509	Alta Valle Isarco
Pustertal	2.071,66	68.736	33	722	3.498	Val Pusteria
Funktionale Kleinregionen						Piccole aree funzionali
Statistische Bezirke						Comprensori statistici
Mals	729,44	14.754	20	880	3.905	Malles
Schlanders	447,95	14.045	31	620	3.757	Silandro
Naturns	331,33	8.231	25	518	3.624	Naturno
Meran	301,99	53.737	178	252	3.337	Merano
Lana	405,97	16.270	40	254	3.439	Lana
St.Martin in Passeier	313,39	8.201	26	450	3.355	S.Martino in Passiria
Meran-Schlanders	2.530,07	115.238	46	252	3.905	Merano-Silandro
Bozen	1.077,32	165.920	154	212	3.002	Bolzano
Auer-Neumarkt	247,19	19.848	80	207	2.439	Ora-Egna
St.Ulrich	264,45	15.759	60	400	3.179	Ortisei
Bozen	1.588,96	201.527	127	207	3.179	Bolzano
Brixen	732,00	41.645	57	483	3.260	Bressanone
Sterzing	588,27	16.323	28	843	3.509	Vipiteno
Brixen-Sterzing	1.320,27	57.968	44	483	3.509	Bressanone-Vipiteno
Bruneck	711,43	35.496	50	757	3.436	Brunico
Sand in Taufers	542,76	11.800	22	838	3.498	Campo Tures
Innichen	305,16	9.253	30	1.113	3.146	S.Candido
Abtei	401,78	9.226	23	942	3.152	Badia
Bruneck	1.961,13	65.775	34	757	3.498	Brunico
Südtirol insgesamt	7.400,43	440.508	60	(a) 207	(a) 3.905	Totale Provincia

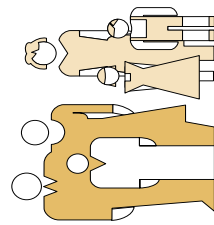
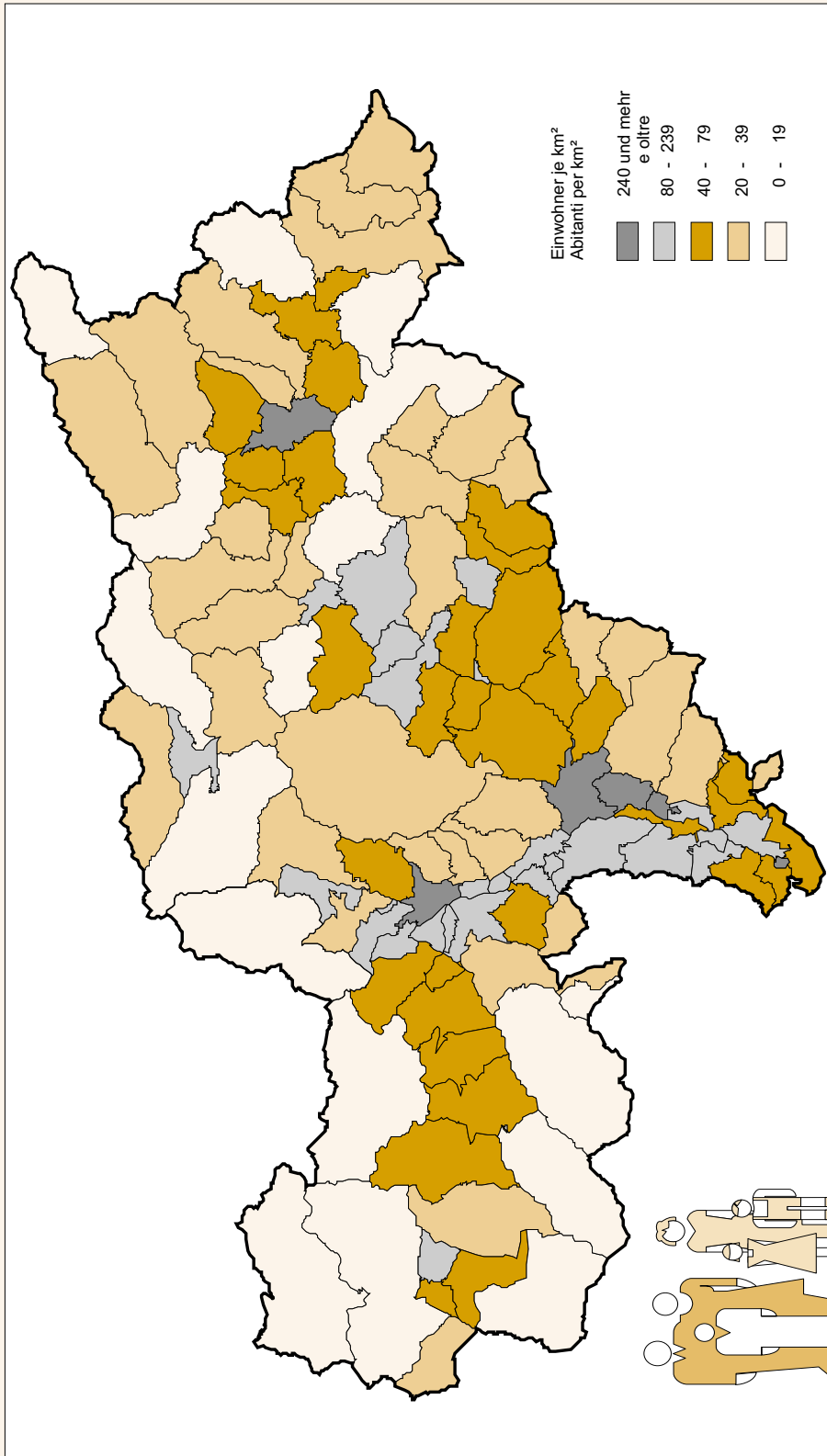
(a) Die niedrigsten Punkte befinden sich in den Gemeinden Margreid a.d.W. und Salurn; der höchste Punkt ist die Ortlerspitze in der Gemeinde Stils
I punti più bassi si trovano nei comuni di Magrè s.s.d.v. e Salorno; il punto più alto è la cima dell'Ortles nel comune di Stelvio

Quelle: ISTAT, ASTAT

Fonte: ISTAT, ASTAT

Grafik 1.e / Grafico 1.e

Bevölkerungsdichte der Gemeinden - Volkszählung 1991
Densità della popolazione - Censimento popolazione 1991



Tab. 1.6

Anzahl und Wohnbevölkerung der Ortschaften und Weiler in den Gemeinden - Volkszählung 1991**Consistenza e popolazione residente dei centri abitati e dei nuclei abitati dei comuni - Censimento popolazione 1991**

GEMEINDEN	Ortschaften Centri		Davon im Hauptort Di cui nel centro principale	Weiler Nuclei		Bevölk. Einzelhäuser Popol. Case sparse	Bevölk. insgesamt Popol. totale	COMUNI	
	N	Bevölk. Popol.		N	Bevölk. Popol.				
001	Aldein	4	597	452	7	367	626	1.590	Aldino
002	Andrian	1	632	632	-	-	126	758	Andriano
003	Altrei	1	242	242	2	75	78	395	Anterivo
004	Eppan a.d.Weinstr.	6	7.397	4.398	8	581	2.936	10.914	Appiano s.s.d.vino
005	Haffling	1	12	12	5	167	444	623	Avelengo
006	Abtei	4	1.589	236	8	337	796	2.722	Badia
007	Barbian	2	799	533	3	113	532	1.444	Barbiano
008	Bozen	1	94.804	94.804	5	292	3.062	98.158	Bolzano
009	Prags	2	172	110	3	106	335	613	Braies
010	Brenner	3	1.506	949	3	97	639	2.242	Brennero
011	Brixen	9	14.895	13.208	8	737	1.360	16.992	Bressanone
012	Branzoll	2	1.894	1.871	-	-	79	1.973	Bronzolo
013	Bruneck	4	12.233	10.091	3	165	226	12.624	Brunico
014	Kuens	1	176	176	-	-	128	304	Caines
015	Kaltem a.d. Weinstr.	4	5.598	5.182	2	175	564	6.337	Caldaro s.s.d.vino
016	Freienfeld	5	1.619	672	7	254	510	2.383	Campo di Trens
017	Sand in Taufers	6	3.461	1.702	4	113	862	4.436	Campo Tures
018	Kastelbell-Tschars	2	1.491	796	4	172	654	2.317	Castelbello-Ciardes
019	Kastelruth	6	3.072	1.318	8	435	2.093	5.600	Castelrotto
020	Tschermers	1	813	813	1	70	235	1.118	Cermes
021	Kiens	3	1.945	627	1	124	407	2.476	Chienes
022	Klausen	4	3.009	1.866	1	30	1.245	4.284	Chiusa
023	Karneid	5	1.405	436	3	264	1.095	2.764	Cornedo all'Isarco
024	Kurtatsch a.d.Weinstr.	3	929	724	4	393	490	1.812	Cortaccia s.s.d.vino
025	Kurtinig a.d.Weinstr.	1	552	552	-	-	-	552	Cortina s.s.d.vino
026	Corvara	2	1.193	703	-	-	43	1.236	Corvara in Badia
027	Graun im Vinschgau	5	1.614	286	1	56	661	2.331	Curon Venosta
028	Toblach	2	2.497	2.179	4	212	413	3.122	Dobbiaco
029	Neumarkt	2	3.521	2.735	4	305	187	4.013	Egna
030	Pfalzen	1	1.291	1.291	6	408	350	2.049	Falzes
031	Völs am Schlern	3	1.083	933	7	457	1.109	2.649	Fiè allo Sciliar
032	Franzensfeste	3	861	598	1	43	11	915	Fortezza
033	Villnöß	3	1.183	569	5	107	1.019	2.309	Funes
034	Gais	4	2.066	1.316	-	-	471	2.537	Gais
035	Gargazon	1	947	947	1	104	89	1.140	Gargazzone
036	Glurns	1	753	753	-	-	42	795	Glorenza
037	Latsch	4	3.788	2.037	1	26	506	4.320	Laces
038	Algund	5	3.030	2.206	2	74	737	3.841	Lagundo
039	Lajen	4	1.003	673	4	280	662	1.945	Laion
040	Leifers	3	12.804	8.877	1	24	879	13.707	Laives
041	Lana	3	7.435	7.089	5	177	1.019	8.631	Lana
042	Laas	4	3.027	1.817	4	190	297	3.514	Lasa
043	Laurein	1	75	75	6	103	168	346	Lauregno
044	Lüsen	1	600	600	3	121	652	1.373	Luson
045	Margreid a.d.Weinstr.	1	759	759	1	27	216	1.002	Magrè s.s.d.vino
046	Mals	9	4.160	1.618	13	243	205	4.608	Malles Venosta
047	Enneberg	3	1.360	1.054	15	526	688	2.574	Marebbe
048	Marling	1	1.426	1.426	-	-	615	2.041	Marlengo
049	Martell	3	410	169	7	142	293	845	Martello
050	Mölten	3	575	351	1	82	557	1.214	Meltina
051	Meran	3	32.294	30.178	2	62	1.148	33.504	Merano
052	Welsberg	2	1.933	1.203	2	136	333	2.402	Monguelfo
053	Montan	3	959	819	2	96	335	1.390	Montagna
054	Moos in Passeier	5	1.101	396	4	146	924	2.171	Moso in Passiria
055	Nals	1	1.208	1.208	2	57	148	1.413	Nalles
056	Naturns	3	3.423	3.079	2	56	1.056	4.535	Naturno
057	Natz-Schabs	5	1.617	387	1	103	331	2.051	Naz-Sciaves
058	Welschnofen	2	1.370	1.281	-	-	342	1.712	Nova Levante
059	Deutschnofen	4	1.694	1.082	7	253	1.284	3.231	Nova Ponente
060	Auer	1	2.401	2.401	2	59	177	2.637	Ora

Tab. 1.6 - Fortsetzung / Segue

Anzahl und Wohnbevölkerung der Ortschaften und Weiler in den Gemeinden - Volkszählung 1991**Consistenza e popolazione residente dei centri abitati e dei nuclei abitati dei comuni - Censimento popolazione 1991**

GEMEINDEN	Ortschaften Centri		Davon im Hauptort Di cui nel centro principale	Weiler Nuclei		Bevölk. Einzelhäuser Popol. Case sparse	Bevölk. insgesamt Popol. totale	COMUNI	
	N	Bevölk. Popol.		N	Bevölk. Popol.				
061	St.Ulrich	1	3.910	3.910	3	127	185	4.222	Ortisei
062	Partschins	3	2.273	818	2	60	578	2.911	Parcines
063	Percha	3	777	452	6	243	152	1.172	Perca
064	Plaus	1	204	204	-	-	176	380	Plaus
065	Waidbruck	1	183	183	-	-	27	210	Ponte Gardena
066	Burgstall	1	1.088	1.088	1	57	123	1.268	Postal
067	Prad am Stilfser Joch	2	2.602	2.367	4	75	350	3.027	Prato allo Stelvio
068	Prettau	1	307	307	3	152	204	663	Predoi
069	Proveis	1	115	115	2	45	138	298	Proves
070	Ratschings	7	1.692	204	10	404	1.498	3.594	Racines
071	Rasen-Antholz	4	1.779	602	8	259	468	2.506	Rasun Anterselva
072	Ritten	7	2.847	1.137	11	403	2.851	6.101	Renon
073	Riffian	1	646	646	5	120	282	1.048	Rifiano
074	Mühlbach	4	1.631	886	1	20	759	2.410	Rio di Pusteria
075	Rodeneck	1	411	411	3	254	366	1.031	Rodengo
076	Salurn	2	2.080	1.970	5	92	376	2.548	Salorno
077	Innichen	3	2.627	2.083	4	144	302	3.073	S.Candido
079	Jenesien	3	868	722	4	150	1.335	2.353	S.Genesio Atesino
080	St.Leonhard in Passeier	2	1.754	1.703	6	366	1.210	3.330	S.Leonardo in Passiria
081	St.Lorenzen	4	1.203	892	9	1.140	742	3.085	S.Lorenzo d.Sebato
082	St.Martin in Thurn	4	747	259	13	370	378	1.495	S.Martino in Badia
083	St.Martin in Passeier	2	1.687	1.581	3	232	781	2.700	S.Martino in Passiria
084	St.Pankraz	1	275	275	2	258	1.087	1.620	S.Pancrazio
085	St.Christina in Gröden	2	1.273	1.246	1	20	305	1.598	S.Cristina Val Gardena
086	Sarntal	6	3.084	2.025	11	342	2.898	6.324	Sarentino
087	Schenna	2	1.322	1.160	2	52	1.153	2.527	Scena
088	Mühlwald	2	525	378	7	261	654	1.440	Selva dei Molini
089	Wolkenstein in Gröden	3	1.980	1.610	3	128	286	2.394	Selva di Val Gardena
091	Schnals	3	818	268	3	89	472	1.379	Senales
092	Sexten	2	1.374	832	1	110	345	1.829	Sesto
093	Schlanders	3	4.875	4.119	3	58	433	5.366	Silandro
094	Schluderns	1	1.446	1.446	3	97	175	1.718	Sluderno
095	Stilfs	4	957	512	4	150	216	1.323	Stelvio
096	Terenten	1	768	768	1	32	633	1.433	Terento
097	Terlan	3	2.193	1.269	4	185	739	3.117	Terlano
098	Tramin a.d.Weinstr.	2	2.643	2.556	2	126	194	2.963	Termeno s.s.d.vino
099	Tisens	6	1.044	489	3	94	583	1.721	Tesimo
100	Tiers	1	316	316	4	197	321	834	Tires
101	Tirol	2	1.236	1.060	3	112	889	2.237	Tirolo
102	Truden	3	811	642	1	27	108	946	Trodena
103	Taufers im Münstertal	1	648	648	5	247	57	952	Tubre
104	Ulten	4	1.340	888	6	248	1.357	2.945	Ultimo
105	Pfatten	2	325	31	9	216	166	707	Vadena
106	Olang	2	1.846	1.302	5	305	440	2.591	Valdaora
107	Pfitsch	4	1.639	815	12	511	358	2.508	Val di Vizze
108	Ahrntal	6	1.876	374	15	1.575	1.810	5.261	Valle Aurina
109	Gsies	4	789	37	13	607	612	2.008	Valle di Casies
110	Vintl	4	2.261	707	2	74	626	2.961	Vandoes
111	Vahrn	4	2.498	1.441	4	125	646	3.269	Varna
112	Vöran	1	239	239	-	-	556	795	Verano
113	Niederdorf	1	1.126	1.126	-	-	103	1.229	Villabassa
114	Villanders	2	629	564	1	80	1.039	1.748	Villandro
115	Sterzing	4	4.806	4.544	7	270	520	5.596	Vipiteno
116	Feldthurns	1	972	972	5	518	812	2.302	Veltturno
117	Wengen	2	534	305	9	334	331	1.199	La Valle
118	U.L.Frau i.W.-St.Felix	2	243	210	1	17	449	709	Senale-S.Felice
Südtirol insgesamt		331	346.445	283.211	461	21.920	72.143	440.508	Totale Provincia

Quelle: ISTAT, ASTAT

Fonte: ISTAT, ASTAT

Tab. 1.7

Lufttemperatur an einigen Mess-Stellen - Monatliche Mittelwerte - 2000**Temperatura dell'aria in alcune stazioni - Valori medi per mese - 2000**

MESS-STELLE	Höhe ü.M. (m) Altitudine (m)		J / G	F	M	A	M	J / G
Celsiusgrade / Gradi centigradi								
St.Valentin auf der Haide (Gemeinde Graun im Vinschgau)	1520	Max	0,4	2,5	4,8	8,2	14,3	18,8
		Min	-9,4	-6,9	-4,2	-0,2	5,2	7,2
Schlanders	718	Max	4,5	9,3	13,3	16,6	22,5	26,3
		Min	-5,1	-1,1	2,2	5,8	10,8	12,4
Stausee Zufritt (Gemeinde Martell)	1851	Max	-2,0	2,8	4,4	7,3	14,5	18,2
		Min	-12,4	-8,5	-5,0	-2,3	3,7	6,9
Vernagt (Gemeinde Schnals)	1700	Max	3,0	4,8	6,5	9,6	15,3	19,6
		Min	-8,2	-6,0	-3,8	-0,2	5,1	7,2
Naturns	554	Max	5,6	10,0	14,2	17,6	23,5	27,8
		Min	-8,1	-3,2	0,6	5,3	11,0	11,7
St.Leonhard in Passeier	644	Max	4,2	7,9	11,1	14,0	20,0	24,2
		Min	-4,1	-0,4	2,0	5,4	10,4	12,5
Meran/Gratsch	333	Max	5,9	10,2	14,1	17,0	23,9	28,0
		Min	-6,8	-2,8	0,4	5,1	9,8	10,8
Stausee Zoggel (Gemeinde Ulten)	1144	Max	2,7	5,6	9,4	12,3	18,6	23,2
		Min	-6,8	-3,3	-0,7	3,5	8,6	10,8
Sterzing	948	Max	3,8	7,3	9,6	13,8	20,6	24,9
		Min	-8,9	-3,8	-0,7	2,8	7,8	9,8
Sexten	1310	Max	1,5	5,7	8,6	12,5	18,3	23,1
		Min	-13,0	-8,4	-4,1	0,4	4,3	6,0
St.Magdalena in Gsies (Gemeinde Gsies)	1398	Max	3,1	6,8	8,3	12,3	17,7	21,8
		Min	-10,9	-7,8	-4,3	0,0	4,2	6,5
Mühlen (Gemeinde Sand in Taufers)	870	Max	-1,8	4,5	9,2	14,7	21,2	25,8
		Min	-11,3	-4,7	-1,3	3,1	7,8	9,5
Bruneck	821	Max	1,3	6,8	10,9	15,4	21,6	26,3
		Min	-11,9	-5,2	-1,5	3,2	8,4	10,0
St.Martin in Thurn	1117	Max	1,2	6,4	10,0	13,7	19,4	24,0
		Min	-12,3	-8,3	-4,4	0,2	4,6	6,3
Pfunders (Gemeinde Vintl)	1159	Max	0,3	5,1	7,7	12,5	18,2	22,4
		Min	-7,8	-4,3	-1,5	2,4	7,0	9,0
Brixen	560	Max	3,2	9,8	13,9	17,8	24,2	28,7
		Min	-7,2	-3,3	0,2	5,0	9,5	11,6
Völs am Schlern	880	Max	3,9	7,6	11,7	15,9	22,1	26,3
		Min	-6,1	-3,0	0,2	4,5	8,8	11,1
Sarnthein	966	Max	-0,9	3,6	7,0	11,1	16,8	20,9
		Min	-9,7	-6,2	-3,6	-0,6	5,3	7,2
Bozen	254	Max	6,5	11,6	16,2	19,6	25,6	29,9
		Min	-6,4	-2,5	2,5	7,9	13,0	15,0
Auer	250	Max	8,0	13,0	17,1	20,1	26,3	30,1
		Min	-6,0	-1,6	2,7	7,9	12,8	14,8

Quelle: Hydrographisches Amt des Landes

Tab. 1.7 - Fortsetzung / Segue

Lufttemperatur an einigen Mess-Stellen - Monatliche Mittelwerte - 2000**Temperatura dell'aria in alcune stazioni - Valori medi per mese - 2000**

J / L	A	S	O	N	D	Jahr Anno	STAZIONE
Celsiusgrade / Gradi centigradi							
16,5 6,6	18,6 8,9	16,5 6,4	9,3 2,9	0,7 -4,5	0,7 -5,2	4,9	S.Valentino alla Muta (Comune di Curon Venosta)
24,8 12,5	26,7 13,7	22,2 10,2	14,5 7,2	7,7 1,3	5,2 -1,0	11,0	Silandro
16,6 6,5	19,9 8,6	15,8 5,6	8,4 2,0	0,8 -5,4	-0,2 -9,2	4,1	Diga di Gioveretto (Comune di Martello)
17,2 6,5	20,2 9,2	16,4 6,0	9,7 2,6	4,5 -3,2	3,5 -4,2	5,9	Vernago (Comune di Senales)
25,9 11,2	27,6 13,2	23,1 9,4	15,5 7,2	8,7 1,3	6,3 -2,2	11,0	Naturno
22,5 12,0	24,5 13,8	20,0 10,6	12,9 7,9	6,3 2,1	4,9 -0,3	10,2	S.Leonardo in Passiria
26,2 10,5	27,8 12,5	23,1 8,9	14,6 7,0	7,5 0,8	6,0 -1,9	10,8	Merano/Quarazze
20,5 10,4	23,8 12,9	18,6 9,3	11,7 6,3	4,8 0,4	3,3 -1,1	8,6	Diga di Zoccolo (Comune di Ultimo)
22,4 9,4	25,7 10,9	20,9 7,0	13,1 5,2	5,3 -0,1	4,2 -3,2	8,7	Vipiteno
20,5 6,6	23,0 9,2	19,6 4,8	11,5 2,6	4,8 -2,3	2,6 -7,0	6,3	Sesto
19,3 5,9	22,2 9,0	18,8 4,8	12,2 2,4	5,7 -2,9	4,0 -5,7	6,4	S.Maddalena in Casies (Comune di Valle di Casies)
23,1 9,3	25,8 10,7	20,2 6,9	12,1 5,6	4,9 0,6	1,4 -3,3	8,1	Molini di Tures (Comune di Campo Tures)
23,6 9,6	27,0 11,3	22,0 7,6	13,6 5,6	6,1 0,8	2,9 -2,8	8,9	Brunico
21,4 6,4	25,4 8,3	20,7 4,4	12,8 2,5	5,1 -1,6	2,8 -6,1	6,8	S.Martino in Badia
19,7 8,3	23,3 10,9	18,3 7,1	11,5 4,8	4,0 -0,6	1,8 -3,4	7,4	Fundres (Comune di Vandoies)
26,5 11,3	29,1 12,6	24,6 9,5	15,8 7,3	7,8 1,9	4,8 -1,2	11,0	Bressanone
24,8 10,6	26,7 12,6	22,2 9,2	14,5 6,3	7,0 0,6	5,6 -1,9	10,1	Fiè allo Sciliar
19,1 6,8	21,3 9,1	17,0 5,2	10,0 3,0	2,1 -2,6	0,7 -4,8	5,8	Sarentino
28,2 14,5	31,3 15,9	26,0 12,4	17,1 9,2	9,4 2,9	6,6 -0,7	13,0	Bolzano
28,7 14,3	30,7 15,9	27,2 12,1	18,2 9,2	10,7 3,0	7,8 -0,9	13,4	Ora

Fonte: Ufficio idrografico provinciale

Tab. 1.8

Lufttemperatur an einigen Mess-Stellen - Monatliche Extremwerte - 2000**Temperatura dell'aria in alcune stazioni - Valori estremi per mese - 2000**

MESS-STELLE	Höhe ü.M. (m) Altitudine (m)		J / G	F	M	A	M	J / G
Celsiusgrade / Gradi centigradi								
St.Valentin auf der Haide (Gemeinde Graun im Vinschgau)	1520	Max Min	9 -19	14 -14	12 -10	17 -6	20 -1	24 3
Schlanders	718	Max Min	19 -12	14 -6	21 -3	25 1	27 4	31 9
Stausee Zufritt (Gemeinde Martell)	1851	Max Min	6 -23	9 -16	11 -12	17 -10	21 -1	26 2
Vernagt (Gemeinde Schnals)	1700	Max Min	10 -18	11 -12	12 -10	18 -6	21 0	25 3
Naturns	554	Max Min	15 -14	15 -8	22 -6	26 -1	28 2	33 6
St.Leonhard in Passeier	644	Max Min	13 -11	13 -5	21 -3	23 0	25 5	30 9
Meran/Gratsch	333	Max Min	15 -12	15 -7	22 -5	27 -1	30 0	34 5
Stausee Zoggl (Gemeinde Ulten)	1144	Max Min	15 -14	10 -9	17 -6	21 -2	24 3	30 7
Sterzing	948	Max Min	13 -16	12 -10	18 -6	24 -3	27 0	31 4
Sexten	1310	Max Min	8 -21	10 -16	16 -13	22 -7	24 -3	29 1
St.Magdalena in Gsies (Gemeinde Gsies)	1398	Max Min	12 -21	12 -15	15 -12	22 -7	24 -3	29 1
Mühlen (Gemeinde Sand in Taufers)	870	Max Min	12 -19	9 -11	16 -7	25 -3	28 0	33 4
Bruneck	821	Max Min	11 -19	13 -12	19 -7	25 -3	28 0	33 4
St.Martin in Thurn	1117	Max Min	11 -21	12 -16	17 -12	22 -6	25 -3	30 0
Pfunders (Gemeinde Vintl)	1159	Max Min	10 -17	9 -12	15 -8	21 -4	24 0	29 4
Brixen	560	Max Min	14 -13	16 -7	21 -5	28 -1	30 3	35 7
Völs am Schlern	880	Max Min	13 -13	12 -8	20 -6	25 -1	27 2	32 7
Sarnthein	966	Max Min	10 -17	9 -12	15 -9	20 -5	21 -2	26 2
Bozen	254	Max Min	18 -10	16 -5	23 -4	29 3	31 9	35 11
Auer	250	Max Min	15 -10	17 -5	25 -3	30 3	30 7	34 11

Quelle: Hydrographisches Amt des Landes

Tab. 1.8 - Fortsetzung / Segue

Lufttemperatur an einigen Mess-Stellen - Monatliche Extremwerte - 2000**Temperatura dell'aria in alcune stazioni - Valori estremi per mese - 2000**

J/L	A	S	O	N	D	Jahr Anno	STAZIONE
Celsiusgrade / Gradi centigradi							
23 2	24 6	24 3	15 -1	5 -10	6 -12	24 -19	S.Valentino alla Muta (Comune di Curon Venosta)
30 7	32 11	26 6	19 4	15 -2	9 -8	32 -12	Silandro
23 1	25 5	22 2	14 -2	5 -14	5 -18	26 -23	Diga di Gioveretto (Comune di Martello)
22 2	25 6	23 3	15 -2	9 -6	11 -12	25 -18	Vernago (Comune di Senales)
30 6	32 10	27 6	21 2	14 -3	12 -10	33 -14	Naturno
27 7	30 10	25 7	17 4	11 0	9 -7	30 -11	S.Leonardo in Passiria
32 4	34 9	28 5	22 3	14 -4	11 -7	34 -12	Merano/Quarazze
26 5	28 10	23 6	17 1	7 -3	7 -7	30 -14	Diga di Zoccolo (Comune di Ultimo)
29 3	31 8	28 2	20 0	11 -5	10 -12	31 -16	Vipiteno
26 0	28 6	25 -1	18 -2	9 -9	8 -17	29 -21	Sesto
25 0	26 4	25 0	20 -2	13 -9	10 -15	29 -21	S.Maddalena in Casies (Comune di Valle di Casies)
30 3	30 7	26 2	19 1	8 -5	7 -13	33 -19	Molini di Tures (Comune di Campo Tures)
31 3	31 7	27 2	22 2	11 -4	9 -12	33 -19	Brunico
28 0	32 5	28 -1	19 -2	10 -7	9 -16	32 -21	S.Martino in Badia
26 3	27 7	24 2	18 1	10 -4	6 -11	29 -17	Fundres (Comune di Vandoies)
32 6	34 11	30 5	23 3	13 -2	11 -9	35 -13	Bressanone
30 5	31 10	27 5	20 2	13 -3	12 -9	32 -13	Fiè allo Sciliar
24 2	27 6	20 2	14 -1	8 -6	5 -12	27 -17	Sarentino
34 9	37 13	31 8	24 4	17 -2	12 -8	37 -10	Bolzano
33 10	37 13	31 8	25 6	20 -1	15 -12	37 -12	Ora

Fonte: Ufficio idrografico provinciale

Tab. 1.9

Monatliche Niederschläge an einigen Mess-Stellen - 2000**Precipitazioni in alcune stazioni per mese - 2000**

MESS-STELLE	Höhe ü.M. (m) Altitudine (m)		J / G	F	M	A	M	J / G
St.Valentin auf der Haide (Gemeinde Graun im Vinschgau)	1520	Q	22,4	31,7	56,1	56,6	33,6	70,6
		F	2	7	9	12	11	11
Schlanders	718	Q	6,4	6,4	63,8	29,8	30,2	83,6
		F	2	2	5	7	7	16
Stausee Zufritt (Gemeinde Martell)	1851	Q	4,0	9,4	71,0	100,2	42,0	92,2
		F	2	4	5	15	11	9
Vernagt (Gemeinde Schnals)	1700	Q	9,0	18,8	66,6	66,2	63,2	87,6
		F	2	4	7	14	14	13
Naturns	554	Q	4,4	4,0	56,8	40,4	32,2	86,6
		F	2	2	5	8	9	8
St.Leonhard in Passeier	644	Q	11,8	5,0	81,4	100,5	86,4	166,3
		F	2	3	7	16	13	9
Meran/Gratsch	333	Q	4,2	3,4	79,0	58,0	45,2	79,8
		F	2	1	6	14	11	7
Stausee Zoggl (Gemeinde Ulten)	1144	Q	0,9	2,4	90,6	64,2	74,8	109,2
		F	-	2	6	11	14	7
Sterzing	948	Q	8,2	10,8	66,4	50,6	61,2	78,2
		F	2	3	11	12	13	11
Sexten	1310	Q	4,0	8,7	82,7	78,8	65,8	91,0
		F	1	2	7	8	11	10
St.Magdalena in Gsies (Gemeinde Gsies)	1398	Q	32,2	8,8	67,7	67,8	73,2	89,2
		F	2	3	10	7	12	11
Mühlen (Gemeinde Sand in Taufers)	870	Q	8,4	7,6	107,2	57,4	107,6	55,0
		F	1	2	11	8	12	9
Bruneck	821	Q	7,4	8,8	78,0	49,4	70,4	55,2
		F	2	2	8	9	12	5
St.Martin in Thurn	1117	Q	2,0	7,8	60,2	27,2	84,2	103,8
		F	1	2	5	10	11	9
Pfunders (Gemeinde Vintl)	1159	Q	11,2	7,8	115,4	84,8	127,2	68,0
		F	3	3	12	15	15	10
Brixen	560	Q	2,4	9,0	47,2	48,6	79,6	50,4
		F	1	1	6	11	12	8
Völs am Schlern	880	Q	-	3,8	67,0	48,8	86,4	64,0
		F	-	1	5	8	14	10
Sarnthein	966	Q	8,6	4,6	66,8	76,2	128,4	99,2
		F	2	1	8	15	16	8
Bozen	254	Q	-	2,2	68,6	45,2	90,4	50,8
		F	-	1	5	13	10	6
Auer	250	Q	-	3,2	73,4	43,6	65,6	77,8
		F	-	1	6	10	11	9

Q: Niederschlagsmenge, d.h. die Gesamtheit der in Wasser umgewandelten Niederschläge, ausgedrückt in mm (1 mm = 1 Liter Wasser pro m² Fläche)
Quantità, ovvero il complesso delle precipitazioni ridotte in acqua, espresso in mm (1 mm = 1 litro d'acqua per 1 m² di superficie)

F: Niederschlagshäufigkeit, d.h. die Anzahl der Tage, an denen die Niederschlagsmenge mindestens einen mm Höhe erreichte
Frequenza, ovvero il numero dei giorni in cui la quantità delle precipitazioni ha raggiunto un mm di altezza

Quelle: Hydrographisches Amt des Landes

Tab. 1.9 - Fortsetzung / Segue

Monatliche Niederschläge an einigen Mess-Stellen - 2000**Precipitazioni in alcune stazioni per mese - 2000**

J / L	A	S	O	N	D	Jahr Anno	STAZIONE
168,8 14	96,2 11	80,0 5	101,6 12	178,8 14	21,2 7	917,6 115	S.Valentino alla Muta (Comune di Curon Venosta)
95,8 12	114,0 7	60,0 5	100,8 12	191,6 11	11,4 5	793,8 91	Silandro
77,4 10	82,4 8	72,8 8	215,2 16	257,0 17	27,6 6	1.051,2 111	Diga di Gioveretto (Comune di Martello)
140,0 15	109,4 8	81,8 7	152,4 13	226,4 13	12,2 4	1.033,6 114	Vernago (Comune di Senales)
83,4 12	106,4 7	105,2 5	156,8 13	217,8 15	9,8 4	903,8 90	Naturno
127,7 9	147,9 8	150,6 7	250,8 17	420,9 18	59,2 10	1.608,5 119	S.Leonardo in Passiria
117,2 15	124,0 9	110,4 5	188,6 15	336,2 18	17,4 6	1.163,4 109	Merano/Quarazze
112,8 11	156,8 10	165,2 7	236,0 15	327,0 18	18,0 6	1.357,9 107	Diga di Zoccolo (Comune di Ultimo)
129,6 15	120,4 10	73,0 6	121,6 15	287,6 18	20,0 6	1.027,6 122	Vipiteno
150,6 14	130,0 13	95,0 6	225,3 16	282,2 17	35,9 7	1.250,0 112	Sesto
166,2 17	120,8 11	48,4 6	160,4 14	221,8 17	33,0 7	1.089,5 117	S.Maddalena in Casies (Comune di Valle di Casies)
177,0 15	131,2 10	42,4 5	111,4 17	208,4 18	44,8 9	1.058,4 117	Molini di Tures (Comune di Campo Tures)
168,8 13	174,8 7	49,2 6	121,0 15	175,6 19	39,8 8	998,4 106	Brunico
122,8 14	96,2 9	54,8 6	152,6 15	187,2 18	32,4 7	931,2 107	S.Martino in Badia
173,0 16	122,6 9	68,0 7	210,6 17	357,2 19	59,8 8	1.405,6 134	Fundres (Comune di Vandoies)
152,6 11	142,6 10	65,8 5	127,4 14	162,4 17	41,8 6	929,8 102	Bressanone
121,4 10	109,6 10	83,8 5	149,8 12	180,8 19	24,4 6	939,8 100	Fiè allo Sciliar
162,4 13	141,6 11	99,3 7	208,3 16	352,2 19	44,6 9	1.392,2 125	Sarentino
105,6 9	99,2 8	57,0 5	148,2 12	273,6 20	21,6 5	962,4 94	Bolzano
141,2 12	122,8 7	75,6 4	213,4 15	320,2 20	39,0 8	1.175,8 103	Ora

Q: Niederschlagsmenge, d.h. die Gesamtheit der in Wasser umgewandelten Niederschläge, ausgedrückt in mm (1 mm = 1 Liter Wasser pro m² Fläche)
Quantità, ovvero il complesso delle precipitazioni ridotte in acqua, espresso in mm (1 mm = 1 litro d'acqua per 1 m² di superficie)

F: Niederschlagshäufigkeit, d.h. die Anzahl der Tage, an denen die Niederschlagsmenge mindestens einen mm Höhe erreichte
Frequenza, ovvero il numero dei giorni in cui la quantità delle precipitazioni ha raggiunto un mm di altezza

Fonte: Ufficio idrografico provinciale

Tab. 1.10

Schneefall und Tage mit Schneebedeckung an einigen Mess-Stellen - Winter 1999/2000**Precipitazioni nevose e giorni con neve al suolo in alcune stazioni - Inverno 1999/2000**

MESS-STELLE STAZIONE	Höhe ü.M. (m)	Schneefall (a) Nevicate (a)		Tage mit Schneebedeckung nach der Höhe (cm) der Schneedecke Giorni con neve al suolo per altezza (cm) dello strato nevoso					Insgesamt Totale
	Altitudine (m)	Tage Giorni	cm	<15	15-29	30-49	50-100	>100	
St.Valentin auf der Haide (b) S.Valentino alla Muta (b)	1520	32	218	55	56	12	5	-	128
Schlanders Silandro	718
Stausee Zufritt (c) Diga di Gioveretto (c)	1851	40	283	12	48	88	21	-	169
Vernagt (d) Vernago (d)	1700	31	198	111	16	5	1	-	133
Meran/Gratsch Merano/Quarazze	333	5	20	26	-	-	-	-	26
Stausee Zoggl (e) Diga di Zoccolo (e)	1144	15	114	54	25	3	-	-	82
Brennerbad (f) Terme di Brennero (f)	1320	55	369	19	66	62	1	-	148
Sexten Sesto	1310	27	163	68	57	10	-	-	135
St.Magdalena in Gsies (g) S.Maddalena in Casies (g)	1398	40	219	58	73	10	-	-	141
Stern (h) La Villa (h)	1390	28	237	41	18	82	2	-	143
Pfunders (i) Fundres (i)	1159	24	178	43	59	24	1	-	127
Brixen Bressanone	560	5	34	27	1	-	-	-	28
Deutschnofen Nova Ponente	1415	17	144	50	51	6	-	-	107
Auer Ora	250	4	24	27	-	-	-	-	27

(a) Tage, an denen es schneite, und Gesamtmenge des gefallenen Neuschnees in cm
Giorni di precipitazioni nevose e quantità totale in cm della neve caduta

(b) Gemeinde Graun im Vinschgau
Comune di Curon Venosta

(c) Gemeinde Martell
Comune di Martello

(d) Gemeinde Schnals
Comune di Senales

(e) Gemeinde Ulten
Comune di Ultimo

(f) Gemeinde Brenner
Comune di Brennero

(g) Gemeinde Gsies
Comune di Valle di Casies

(h) Gemeinde Abtei
Comune di Badia

(i) Gemeinde Vintl
Comune di Vandoies

Quelle: Hydrographisches Amt des Landes

Fonte: Ufficio idrografico provinciale