


Wohnungen

Abitazioni



Die Daten dieses Kapitels stammen zur Gänze aus der allgemeinen Volks- und Wohnungszählung von 1991. Die Tabellen bringen Daten zu den **bewohnten und unbewohnten Wohnungen**, zur Anzahl der Zimmer sowie zu Größe und Bauperiode.

Bei der Wohnungszählung wurde der gesamte Wohnungsbestand Südtirols zusammen mit einer Vielzahl seiner Merkmale erhoben. Es handelte sich also um eine Vollerhebung, die es erlaubte, eine Menge von Informationen zu den Wohnungen, wie z.B. Größe, Zimmer, Alter, Rechtstitel der Wohnungsbenutzung und Rechtsform des Eigentümers zu erhalten.

Unter **Wohnung** versteht man eine Gesamtheit von Räumen (oder auch nur einen einzigen Raum), die als Unterkunft dienen, über einen eigenen Eingang von der Straße, vom Treppenhause, von der Terrasse, vom Hof u. Ä. her verfügen und am Stichtag der Zählung von einem oder mehreren Haushalten bewohnt werden bzw. für Wohnzwecke bestimmt sind. Nicht als Wohnungen gezählt werden jene Räume, die für gewerbliche Zwecke (Büros, Arztpraxen u. Ä.) verwendet werden.

Eine Wohnung gilt als **ständig bewohnt**, wenn am Stichtag der Zählung mindestens eine Person dort ihren ständigen Wohnort hat.

Eine Wohnung gilt als **nicht ständig bewohnt**, wenn darin keine Person ihren ständigen Wohnort hat. „Nicht ständig bewohnt“ ist also auf keinen Fall mit „nicht genutzt“ oder „leer“ zu verwechseln. Zu den nicht ständig bewohnten Wohnungen gehören nämlich auch jene, in denen vorübergehend Leute wohnen, die die Wohnung

I dati di questo capitolo sono desunti interamente dal censimento generale della popolazione e delle abitazioni del 1991. Le tabelle riportano i dati relativi alle **abitazioni occupate e non**, al numero delle stanze, alla grandezza e all'epoca di costruzione.

Il censimento delle abitazioni rileva la consistenza complessiva delle abitazioni della provincia di Bolzano e numerose loro caratteristiche. Si tratta di una rilevazione di tipo totale che permette di ricavare diverse informazioni sulle abitazioni, come ad es. grandezza, stanze, vetustà, abitabilità, titolo di godimento, figura giuridica del proprietario.

Per **abitazione** si intende un insieme di vani (o anche un vano solo), destinato funzionalmente ad uso di alloggio, che dispone di un ingresso indipendente su strada, pianerottolo, cortile, terrazza, ballatoio e simili e che alla data del censimento è occupato o è destinato ad essere occupato da una famiglia o da più famiglie coabitanti. Non sono considerate abitazioni i locali destinati a scopi professionali (uffici, studi medici, ecc.).

Un'abitazione è da considerarsi **abitualmente occupata** quando almeno una persona ha dimora abituale nell'abitazione alla data del censimento.

Un'abitazione è da considerarsi **non abitualmente occupata** quando nemmeno una persona ha dimora abituale nell'abitazione alla data del censimento. „Non occupata abitualmente“ non è da confondere in nessun caso con „non usata“ oppure „vuota“. Delle abitazioni abitualmente non occupate fanno parte infatti anche quelle abita-

für Ferien-, Arbeits-, Studien- oder andere Zwecke benutzen. In diese Kategorie fallen beispielsweise auch die Zweitwohnungen.

Unter **Zimmer** versteht man einen Raum, der Teil einer Wohnung ist, Luft und Licht von außen erhält und so groß ist, dass er wenigstens Platz für ein Bett und den nötigen Bewegungsraum für eine Person bietet.

zioni abitate per ferie, lavoro, studio o altri scopi. In questa categoria vengono anche comprese, ad esempio, le „seconde case“.

Per **stanza** si intende un ambiente o locale facente parte di una abitazione che riceve aria e luce dall'esterno ed ha dimensioni tali da consentire la collocazione di almeno un letto, lasciando lo spazio utile per il movimento di una persona.

Tab. 8.1

Ständig bewohnte Wohnungen, Zimmer und Bewohner nach Gemeinden und Bezirken - Volkszählung 1991**Abitazioni (abitualmente) occupate, stanze e occupanti per comune e comprensorio - Censimento popolazione 1991**

GEMEINDEN	Ständig bewohnte Wohnungen Abitazioni occupate		Zimmer Stanze	Bewohner Occupanti		COMUNI	
	Anzahl	Fläche (m²)		Haushalte Famiglie	Mitglieder Componenti		
	Numero	Superficie (m²)					
001	Aldein	413	42.375	2.060	417	1.585	Aldino
002	Andrian	249	27.074	1.233	251	756	Andriano
003	Altrei	139	11.072	546	139	388	Anterivo
004	Eppan a.d.Weinstr.	3.515	358.189	16.454	3.549	10.520	Appiano s.s.d.vino
005	Hafling	173	17.752	872	181	613	Avelengo
006	Abtei	753	81.644	3.899	753	2.719	Badia
007	Barbian	429	44.810	2.084	437	1.438	Barbiano
008	Bozen	37.832	2.981.914	146.145	38.019	96.182	Bolzano
009	Prags	154	18.939	841	161	609	Braies
010	Brenner	696	65.995	3.147	696	2.049	Brennero
011	Brixen	5.596	540.156	25.235	5.653	16.446	Bressanone
012	Branzoll	696	62.389	2.959	700	1.972	Bronzolo
013	Bruneck	4.182	409.236	19.152	4.201	12.469	Brunico
014	Kuens	69	7.738	358	71	302	Caines
015	Kaltern a.d.Weinstr.	2.248	218.526	10.153	2.271	6.263	Caldaro s.s.d.vino
016	Freienfeld	662	68.850	3.257	662	2.378	Campo di Trens
017	Sand in Taufers	1.257	136.771	6.327	1.257	4.376	Campo Tures
018	Kastelbell-Tschars	651	70.403	3.363	652	2.316	Castelbello-Ciardes
019	Kastelruth	1.654	157.734	7.619	1.669	5.498	Castelrotto
020	Tscherms	365	35.259	1.660	369	1.104	Cermes
021	Kiens	667	72.086	3.448	701	2.470	Chienes
022	Klausen	1.266	118.287	5.838	1.282	4.249	Chiusa
023	Karneid	802	80.437	3.850	803	2.720	Cornedo all'Isarco
024	Kurtatsch a.d.Weinstr.	601	58.288	2.713	609	1.803	Cortaccia s.s.d.vino
025	Kurtinig a.d.Weinstr.	196	19.869	897	196	548	Cortina s.s.d.vino
026	Corvara	370	35.162	1.696	392	1.230	Corvara in Badia
027	Graun im Vinschgau	667	68.186	3.303	667	2.294	Curon Venosta
028	Toblach	872	84.753	3.985	917	3.050	Dobbiaco
029	Neumarkt	1.392	140.277	6.348	1.392	3.909	Egna
030	Pfalzen	541	62.496	2.796	550	2.044	Falzes
031	Völs am Schlern	796	77.877	3.730	808	2.619	Fiè allo Sciliar
032	Franzensfeste	326	27.464	1.317	326	899	Fortezza
033	Villnöß	632	65.015	3.126	639	2.275	Funes
034	Gais	661	70.925	3.335	661	2.532	Gais
035	Gargazon	394	38.334	1.789	406	1.131	Gargazzone
036	Glurns	274	29.357	1.326	276	795	Glorenza
037	Latsch	1.457	146.455	6.898	1.458	4.251	Laces
038	Algund	1.349	125.538	5.701	1.368	3.792	Lagundo
039	Lajen	561	54.233	2.627	563	1.919	Laion
040	Leifers	4.747	400.158	19.245	4.777	13.562	Laives
041	Lana	2.883	269.490	12.896	2.934	8.415	Lana
042	Laas	1.032	106.803	5.123	1.036	3.480	Lasa
043	Laurein	100	9.272	457	100	346	Lauregno
044	Lüsen	360	39.256	1.842	370	1.370	Luson
045	Margreid a.d.Weinstr.	343	34.803	1.593	343	995	Magrè s.s.d.vino
046	Mals	1.231	136.333	6.562	1.235	4.502	Malles Venosta
047	Enneberg	670	74.543	3.544	686	2.570	Marebbe
048	Marling	713	66.370	3.174	720	2.038	Marlengo
049	Martell	255	22.509	1.150	257	842	Martello
050	Mölten	314	34.101	1.567	317	1.196	Meltina
051	Meran	13.553	1.119.403	53.607	13.608	32.792	Merano
052	Welsberg	673	70.928	3.404	691	2.381	Monguelfo
053	Montan	450	47.464	2.101	450	1.384	Montagna
054	Moos in Passeier	513	55.016	2.736	519	2.145	Moso in Passiria
055	Nals	475	46.772	2.222	480	1.401	Nalles
056	Naturns	1.371	131.807	6.269	1.395	4.489	Naturno
057	Natz-Schabs	569	59.348	2.776	648	2.035	Naz-Sciaves
058	Welschnofen	553	55.528	2.656	565	1.689	Nova Levante
059	Deutschnofen	915	96.637	4.523	977	3.144	Nova Ponente
060	Auer	935	89.178	4.177	948	2.631	Ora

Tab. 8.1 - Fortsetzung / Segue

Ständig bewohnte Wohnungen, Zimmer und Bewohner nach Gemeinden und Bezirken - Volkszählung 1991**Abitazioni (abitualmente) occupate, stanze e occupanti per comune e comprensorio - Censimento popolazione 1991**

GEMEINDEN		Ständig bewohnte Wohnungen Abitazioni occupate		Zimmer Stanze	Bewohner Occupanti		COMUNI
		Anzahl Numero	Fläche (m²) Superficie (m²)		Haushalte Famiglie	Mitglieder Componenti	
061	St.Ulrich	1.369	132.185	6.398	1.369	4.148	Ortisei
062	Partschins	905	84.954	4.123	906	2.887	Parcines
063	Percha	300	34.504	1.642	318	1.171	Perca
064	Plaus	120	11.557	524	122	377	Plaus
065	Waidbruck	69	7.634	338	75	210	Ponte Gardena
066	Burgstall	414	38.910	1.870	434	1.257	Postal
067	Prad am Stilfser Joch	915	89.961	4.423	915	3.007	Prato allo Stelvio
068	Prettau	176	20.075	956	182	658	Predoi
069	Proveis	86	7.710	385	86	294	Proves
070	Ratschings	960	100.739	4.802	960	3.591	Racines
071	Rasen-Antholz	618	71.147	3.235	639	2.454	Rasun Anterselva
072	Ritten	1.804	182.247	8.611	1.842	6.014	Renon
073	Riffian	299	29.752	1.420	308	1.024	Rifiano
074	Mühlbach	671	73.760	3.426	682	2.380	Rio di Pusteria
075	Rodeneck	280	30.582	1.442	310	1.031	Rodengo
076	Salurn	942	88.530	4.084	953	2.490	Salorno
077	Innichen	883	91.423	4.289	890	2.921	S.Candido
079	Jenesien	642	66.472	3.174	656	2.338	S.Genesio Atesino
080	St.Leonhard in Pass.	860	90.378	4.377	870	3.276	S.Leonardo in Passiria
081	St.Lorenzen	901	93.086	4.431	920	3.083	S.Lorenzo di Sebato
082	St.Martin in Thurn	371	47.720	2.201	375	1.480	S.Martin in Badia
083	St.Martin in Passeier	724	77.760	3.719	738	2.667	S.Martin in Passiria
084	St.Pankraz	440	44.678	2.155	440	1.597	S.Pancrazio
085	St.Christina in Gröden	515	50.600	2.469	521	1.596	S.Cristina Val Gardena
086	Sarnatal	1.725	175.448	8.356	2.076	6.230	Sarentino
087	Schenna	697	72.401	3.382	706	2.503	Scena
088	Mühlwald	314	37.524	1.767	323	1.435	Selva dei Molini
089	Wolkenstein in Gröden	722	69.469	3.426	725	2.373	Selva di Val Gardena
091	Schnals	336	36.723	1.787	352	1.354	Senales
092	Sexten	522	51.483	2.421	535	1.820	Sesto
093	Schlanders	1.579	162.614	7.698	1.629	5.192	Silandro
094	Schluderns	501	48.153	2.368	502	1.679	Sluderno
095	Stilfs	419	41.465	2.047	419	1.314	Stelvio
096	Terenten	331	37.938	1.853	332	1.430	Terento
097	Terlan	1.030	109.011	5.048	1.036	3.060	Terlano
098	Tramin a.d.Weinstr.	1.000	100.111	4.470	1.000	2.914	Termeno s.s.d.vino
099	Tisens	523	49.309	2.397	552	1.681	Tesimo
100	Tiers	236	23.354	1.186	252	775	Tires
101	Tirol	725	68.735	3.234	742	2.197	Tirolo
102	Truden	330	27.435	1.364	330	942	Trodena
103	Taufers im Münstertal	283	29.283	1.444	285	918	Tubre
104	Ulten	759	76.696	3.792	759	2.915	Ultimo
105	Pfatten	236	21.708	1.012	239	691	Vadena
106	Olang	720	74.833	3.531	723	2.537	Valdaora
107	Pfitsch	748	77.486	3.636	749	2.436	Val di Vizze
108	Ahrntal	1.236	142.675	6.740	1.241	5.208	Valle Aurina
109	Gsies	421	52.636	2.350	429	1.997	Valle di Casies
110	Vintl	837	89.716	4.138	838	2.955	Vandoes
111	Vahrn	993	98.507	4.723	998	3.243	Varna
112	Vöran	176	21.126	1.000	190	793	Verano
113	Niederdorf	395	42.477	1.918	395	1.194	Villabassa
114	Villanders	439	48.395	2.338	468	1.713	Villandro
115	Sterzing	1.889	172.473	8.202	1.904	5.437	Vipiteno
116	Feldthurns	570	60.652	2.948	582	2.279	Velturno
117	Wengen	271	35.874	1.626	275	1.199	La Valle
118	U.L.Frau i.W.-St.Felix	222	17.763	911	222	706	Senale-S.Felice
Südtirol insgesamt		144.661	13.437.421	641.318	146.497	432.991	Totale Provincia

Quelle: ISTAT, Auswertung des ASTAT

Fonte: ISTAT, elaborazione ASTAT

Tab. 8.1 - Fortsetzung / Segue

Ständig bewohnte Wohnungen, Zimmer und Bewohner nach Gemeinden und Bezirken - Volkszählung 1991**Abitazioni (abitualmente) occupate, stanze e occupanti per comune e comprensorio - Censimento popolazione 1991**

	Ständig bewohnte Wohnungen Abitazioni occupate		Zimmer	Bewohner Occupanti		
	Anzahl Numero	Fläche (m²) Superficie (m²)	Stanze	Haushalte Famiglie	Mitglieder Componenti	
Bezirks gemeinschaften						Comunità comprensoriali
Vinschgau	9.600	988.245	47.492	9.683	31.944	Val Venosta
Burggrafenamt	28.908	2.614.480	125.030	29.226	82.742	Burgraviato
Überetsch-Südt.Unterland	19.462	1.856.457	86.457	19.600	56.413	Oltradige-Bassa Atesina
Bozen	37.832	2.981.914	146.145	38.019	96.182	Bolzano
Salten-Schlern	12.047	1.202.089	57.565	12.580	40.340	Salto-Sciliar
Eisacktal	12.435	1.240.635	58.743	12.707	40.588	Valle Isarco
Wipptal	5.281	513.007	24.361	5.297	16.790	Alta Valle Isarco
Pustertal	19.096	2.040.594	95.525	19.385	67.992	Val Pusteria
Funktionale Kleinregionen						Piccole aree funzionali
Statistische Bezirke						Comprensori statistici
Mals	4.290	442.738	21.473	4.299	14.509	Malles
Schlanders	4.323	438.381	20.869	4.380	13.765	Silandro
Naturns	2.358	238.933	11.419	2.399	8.159	Naturno
Meran	19.952	1.737.829	82.714	20.131	52.810	Merano
Lana	5.013	474.918	22.993	5.093	15.954	Lana
St.Martin in Passeier	2.097	223.154	10.832	2.127	8.088	S.Martino in Passiria
Meran-Schlanders	38.033	3.555.953	170.300	38.429	113.285	Merano-Silandro
Bozen	59.313	5.070.286	244.546	60.130	162.780	Bolzano
Auer-Neumarkt	6.741	659.402	30.353	6.777	19.589	Ora-Egna
St.Ulrich	4.821	464.221	22.539	4.847	15.534	Ortisei
Bozen	70.875	6.193.909	297.438	71.754	197.903	Bolzano
Brixen	12.539	1.251.138	59.149	12.796	40.875	Bressanone
Sterzing	4.955	485.543	23.044	4.971	15.891	Vipiteno
Brixen-Sterzing	17.494	1.736.681	82.193	17.767	56.766	Bressanone-Vipiteno
Bruneck	10.169	1.068.754	50.018	10.326	35.177	Brunico
Sand in Taufers	2.983	337.045	15.790	3.003	11.677	Campo Tures
Innichen	2.672	270.136	12.613	2.737	8.985	S.Candido
Abtei	2.435	274.943	12.966	2.481	9.198	Badia
Bruneck	18.259	1.950.878	91.387	18.547	65.037	Brunico
Südtirol insgesamt	144.661	13.437.421	641.318	146.497	432.991	Totale Provincia

Quelle: ISTAT, Auswertung des ASTAT

Fonte: ISTAT, elaborazione ASTAT

Tab. 8.2

Ständig bewohnte Wohnungen nach Bauperiode und Bezirken - Volkszählung 1991**Abitazioni (abitalmente) occupate per epoca di costruzione e comprensorio - Censimento popolazione 1991**

	Bauperiode Epoca di costruzione							Insgesamt
	vor 1919 fino al 1919	1919-1945	1946-1960	1961-1971	1972-1981	1982-1986	nach 1986 dopo il 1986	Totale
Absolute Werte / Dati assoluti								
Bezirks- gemeinschaften								
Vinschgau	2.950	494	1.223	1.705	1.830	819	579	9.600
Burggrafenamt	6.454	1.885	4.093	7.026	5.652	1.978	1.820	28.908
Überetsch-Südt.Unterland	5.576	924	2.855	3.741	4.138	1.325	903	19.462
Bozen	3.543	5.162	8.804	11.653	5.673	1.978	1.019	37.832
Salten-Schlern	3.336	800	1.572	2.347	2.389	943	660	12.047
Eisacktal	3.253	686	1.372	2.576	2.532	1.135	881	12.435
Wipptal	1.584	423	499	1.021	1.116	413	225	5.281
Pustertal	4.518	1.107	2.528	3.666	4.393	1.831	1.053	19.096
Funktionale Kleinregionen								
Statistische Bezirke								
Mals	1.630	225	479	672	763	293	228	4.290
Schlanders	1.065	225	601	849	845	442	296	4.323
Naturns	503	97	291	506	581	229	151	2.358
Meran	4.191	1.512	2.901	5.174	3.633	1.295	1.246	19.952
Lana	1.399	219	716	950	1.107	328	294	5.013
St.Martin in Passeier	517	77	251	463	434	184	171	2.097
Meran-Schlanders	9.305	2.355	5.239	8.614	7.363	2.771	2.386	38.033
Bozen	8.816	6.370	11.702	16.025	10.562	3.674	2.164	59.313
Auer-Neumarkt	2.847	305	932	978	1.097	306	276	6.741
St.Ulrich	1.242	277	744	1.028	918	364	248	4.821
Bozen	12.905	6.952	13.378	18.031	12.577	4.344	2.688	70.875
Brixen	3.183	802	1.435	2.592	2.474	1.157	896	12.539
Sterzing	1.491	319	456	978	1.103	410	198	4.955
Brixen-Sterzing	4.674	1.121	1.891	3.570	3.577	1.567	1.094	17.494
Bruneck	2.093	502	1.394	2.032	2.579	1.010	559	10.169
Sand in Taufers	829	131	363	572	707	247	134	2.983
Innichen	836	235	314	413	458	259	157	2.672
Abtei	572	185	367	503	462	224	122	2.435
Bruneck	4.330	1.053	2.438	3.520	4.206	1.740	972	18.259
Südtirol insgesamt	31.214	11.481	22.946	33.735	27.723	10.422	7.140	144.661

Quelle: ISTAT, Auswertung des ASTAT

Tab. 8.2 - Fortsetzung / Segue

Ständig bewohnte Wohnungen nach Bauperiode und Bezirken - Volkszählung 1991**Abitazioni (abitalmente) occupate per epoca di costruzione e comprensorio - Censimento popolazione 1991**

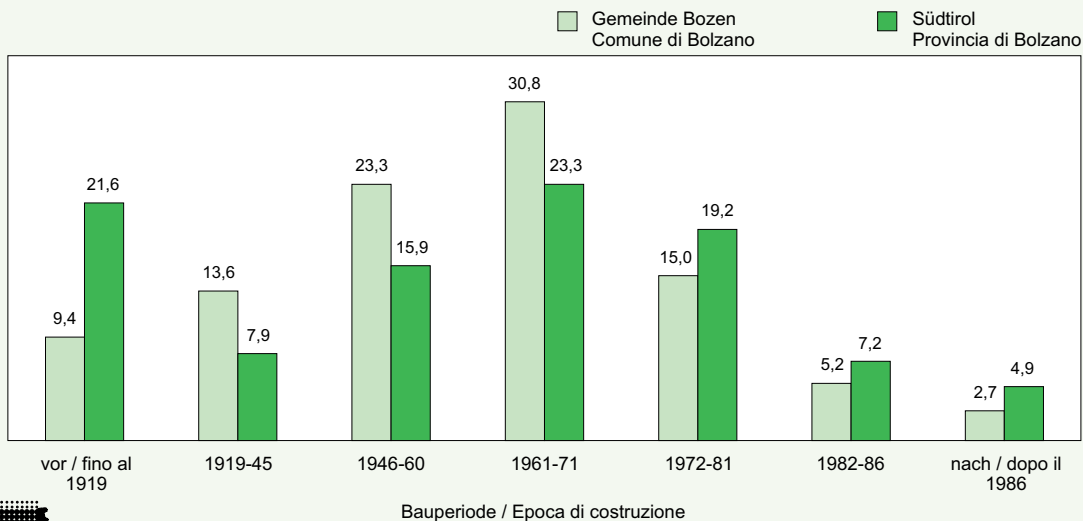
Bauperiode Epoca di costruzione							Insgesamt	
vor 1919 fino al 1919	1919-1945	1946-1960	1961-1971	1972-1981	1982-1986	nach 1986 dopo il 1986	Totale	
Prozentuelle Verteilung / Composizione percentuale								
								Comunità comprensoriali
30,7	5,1	12,8	17,8	19,1	8,5	6,0	100,0	Val Venosta
22,3	6,5	14,2	24,3	19,6	6,8	6,3	100,0	Burgraviato
28,7	4,7	14,7	19,2	21,3	6,8	4,6	100,0	Oltradige-Bassa Atesina
9,4	13,6	23,3	30,8	15,0	5,2	2,7	100,0	Bolzano
27,7	6,6	13,0	19,5	19,8	7,8	5,5	100,0	Salto-Sciliar
26,2	5,5	11,0	20,7	20,4	9,1	7,1	100,0	Valle Isarco
30,0	8,0	9,4	19,3	21,1	7,8	4,3	100,0	Alta Valle Isarco
23,7	5,8	13,2	19,2	23,0	9,6	5,5	100,0	Val Pusteria
								Piccole aree funzionali Comprensori statistici
38,0	5,2	11,2	15,7	17,8	6,8	5,3	100,0	Malles
24,6	5,2	13,9	19,6	19,5	10,2	6,8	100,0	Silandro
21,3	4,1	12,3	21,5	24,6	9,7	6,4	100,0	Naturno
21,0	7,6	14,5	25,9	18,2	6,5	6,2	100,0	Merano
27,9	4,4	14,3	19,0	22,1	6,5	5,9	100,0	Lana
24,7	3,7	12,0	22,1	20,7	8,8	8,2	100,0	S.Martino in Passiria
24,5	6,2	13,8	22,6	19,4	7,3	6,3	100,0	Merano-Silandro
14,9	10,7	19,7	27,0	17,8	6,2	3,6	100,0	Bolzano
42,2	4,5	13,8	14,5	16,3	4,5	4,1	100,0	Ora-Egna
25,8	5,7	15,4	21,3	19,0	7,6	5,1	100,0	Ortisei
18,2	9,8	18,9	25,4	17,7	6,1	3,8	100,0	Bolzano
25,4	6,4	11,4	20,7	19,7	9,2	7,1	100,0	Bressanone
30,1	6,4	9,2	19,7	22,3	8,3	4,0	100,0	Vipiteno
26,7	6,4	10,8	20,4	20,4	9,0	6,3	100,0	Bressanone-Vipiteno
20,6	4,9	13,7	20,0	25,4	9,9	5,5	100,0	Brunico
27,8	4,4	12,2	19,2	23,7	8,3	4,5	100,0	Campo Tures
31,3	8,8	11,8	15,5	17,1	9,7	5,9	100,0	S.Candido
23,5	7,6	15,1	20,7	19,0	9,2	5,0	100,0	Badia
23,7	5,8	13,4	19,3	23,0	9,5	5,3	100,0	Brunico
21,6	7,9	15,9	23,3	19,2	7,2	4,9	100,0	Totale Provincia

Fonte: ISTAT, elaborazione ASTAT

Grafik 8.a / Grafico 8.a

Ständig bewohnte Wohnungen nach Bauperiode - Volkszählung 1991
 Prozentuelle Verteilung

Abitazioni (abitualmente) occupate per epoca di costruzione - Censimento popolazione 1991
 Composizione percentuale

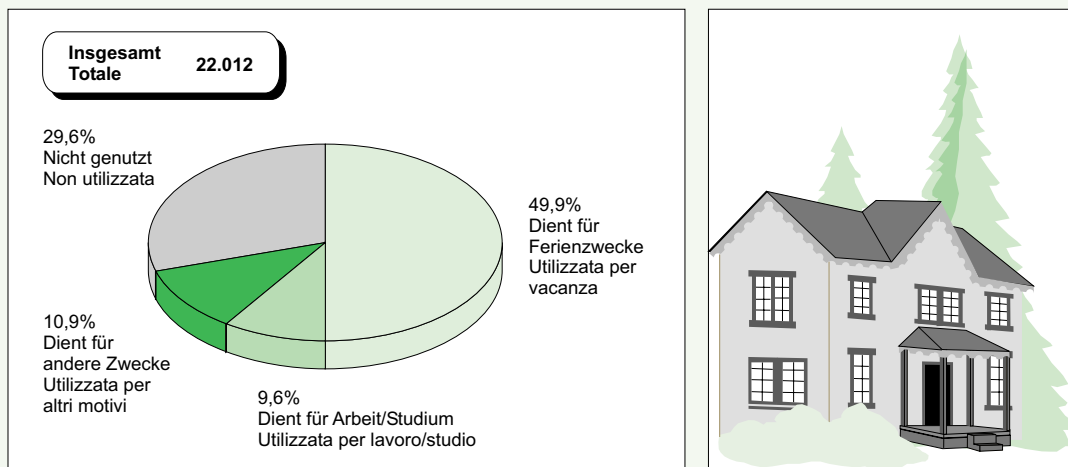


LANDESINSTITUT FÜR STATISTIK - Bozen ■ ISTITUTO PROVINCIALE DI STATISTICA - Bolzano 2001-SR

Grafik 8.b / Grafico 8.b

Nicht ständig bewohnte Wohnungen nach Ursachen der Nichtbewohnung - Volkszählung 1991
 Prozentuelle Verteilung

Abitazioni non (abitualmente) occupate per motivo della non occupazione - Censimento popolazione 1991
 Composizione percentuale



LANDESINSTITUT FÜR STATISTIK - Bozen ■ ISTITUTO PROVINCIALE DI STATISTICA - Bolzano 2001-SR

Tab. 8.3

Nicht ständig bewohnte Wohnungen nach Ursachen der Nichtbewohnung und Bezirken - Volkszählung 1991**Abitazioni non (abituamente) occupate per motivo della non occupazione e comprensorio - Censimento popolazione 1991**

	Dient für Ferienzwecke Utilizzata per vacanza	Dient für Arbeit/Studium Utilizzata per lavoro/studio	Dient für andere Zwecke Utilizzata per altri motivi	Nicht genutzt Non utilizzata	Insgesamt Totale	
Bezirks- gemeinschaften						Comunità comprensoriali
Vinschgau	661	102	103	455	1.321	Val Venosta
Burggrafenamt	2.426	438	407	1.525	4.796	Burgraviato
Überetsch-Südt.Unterland	865	250	251	773	2.139	Oltradige-Bassa Atesina
Bozen	223	463	595	1.208	2.489	Bolzano
Salten-Schlern	3.506	271	439	713	4.929	Salto-Sciliar
Eisacktal	715	185	200	497	1.597	Valle Isarco
Wipptal	469	111	55	395	1.030	Alta Valle Isarco
Pustertal	2.118	301	349	943	3.711	Val Pusteria
Funktionale Kleinregionen						Piccole aree funzionali
Statistische Bezirke						Comprensori statistici
Mals	358	24	27	233	642	Malles
Schlanders	261	67	73	161	562	Silandro
Naturns	162	33	24	127	346	Naturno
Meran	1.812	302	290	1.029	3.433	Merano
Lana	368	82	56	289	795	Lana
St.Martin in Passeier	109	18	26	132	285	S.Martino in Passiria
Meran-Schlanders	3.070	526	496	1.971	6.063	Merano-Silandro
Bozen	2.861	754	950	1.984	6.549	Bolzano
Auer-Neumarkt	494	114	86	418	1.112	Ora-Egna
St.Ulrich	1.416	147	271	388	2.222	Ortisei
Bozen	4.771	1.015	1.307	2.790	9.883	Bolzano
Brixen	569	181	202	474	1.426	Bressanone
Sterzing	466	100	51	345	962	Vipiteno
Brixen-Sterzing	1.035	281	253	819	2.388	Bressanone-Vipiteno
Bruneck	769	139	162	429	1.499	Brunico
Sand in Taufers	194	34	35	171	434	Campo Tures
Innichen	438	78	83	133	732	S.Candido
Abtei	706	48	63	196	1.013	Badia
Bruneck	2.107	299	343	929	3.678	Brunico
Südtirol insgesamt	10.983	2.121	2.399	6.509	22.012	Totale Provincia

Quelle: ISTAT, Auswertung des ASTAT

Fonte: ISTAT, elaborazione ASTAT